

SEGUNDA ACTA DE APERTURA DEL LLAMADO A CONCURSO PÚBLICO PARA EL OTORGAMIENTO DE PERMISOS DE SERVICIOS LIMITADOS DE TELECOMUNICACIONES PARA RADIOCOMUNICACIONES MULTIFRECUENCIAS EN LA BANDA DE 400 MHZ.

En Santiago, siendo las 18:49 horas del 20 de mayo de 2019, en dependencias de la Subsecretaría de Telecomunicaciones, ubicadas en calle Amunátegui N° 139, 5° Piso, Comuna de Santiago, se procede a la apertura del sobre S2 correspondientes a las postulaciones recibidas en el marco cuyo llamado a concurso público para el otorgamiento de permisos de servicios limitados de telecomunicaciones para radiocomunicaciones multi-frecuencias en la banda de 400 MHz, publicado en el Diario Oficial los días 1° y 15 de abril del presente año, cuyas bases fueron aprobadas por Resolución (E) N° 608, de 2019, de la Subsecretaría de Telecomunicaciones.

Asimismo, se consideran parte integrante de las bases del presente concurso las respuestas dadas por SUBTEL a las consultas de los interesados, aprobadas por las Resoluciones (E) N° 887 y N° 980, ambas de 2019, de la Subsecretaría de Telecomunicaciones.

La Comisión de Apertura, en adelante la Comisión, designada por Resolución Exenta N° 983, del 16 de mayo de 2019, de la Subsecretaría de Telecomunicaciones, para llevar a cabo el proceso de apertura de las postulaciones, está integrada por los siguientes funcionarios:

- Doña Catalina Meza Suárez, abogada, dependiente la División Jurídica.
- Don Fernando Liberona Castro, profesional, dependiente de la División Concesiones.
- Don Manuel González Farfán, profesional, dependiente de la División Política Regulatoria y Estudios.

Se deja constancia de que, con anterioridad al inicio del presente acto, la Comisión efectuó la acreditación de los representantes de los postulantes aquí presentes. Se deja constancia que Eduardo Barrera Verdugo 8047790-2 y Rodrigo Mas 11625508-1, no fueron acreditados para asistir ni formular observaciones a los Actos de Apertura, toda vez que no dieron cumplimiento al artículo 22 de las bases del Concurso.

Se deja constancia de que la Comisión verificó la presencia al interior de los sobres o paquetes S2 del DVD-R original y el DVD-R de respaldo, señalado en el Artículo 14 de las bases y, de conformidad a su Artículo 23, se dejará constancia del listado del directorio de dichos discos.

Se deja expresa constancia, en la presente acta que MOBILINK S.A., SIERRA GORDA SCM y ANTOFAGASTA MINERALS, además de presentar los DVD-R anexaron documentación escrita en formato físico.

Postulante	N° de Ingreso (Región)	DVD-R
Forestal Mininco SPA	S2: 72151 de 20.05.19 (del Maule)	Original y respaldo.
<p><i>El volumen de la unidad E es Original</i> <i>El número de serie del volumen es: D2DD-26AC</i></p> <p><i>Directorio de E:\</i></p> <p>17-05-2019 21:39 8.538 Car tula Sobre S2 Región 7.pdf 17-05-2019 16:44 <DIR> Anexos y Car tulas 17-05-2019 18:55 <DIR> Proyecto Técnico 1 archivos 8.538 bytes</p> <p><i>Directorio de E:\Anexos y Car tulas</i></p> <p>17-05-2019 16:44 <DIR> . 17-05-2019 21:41 <DIR> ..</p>		

16-05-2019 09:25 18.902 01_R07_Cerro-Gupo_Anexo6.docx
 16-05-2019 09:25 30.004 02_R07_Las-Cañas_Anexos6.docx
 16-05-2019 09:25 18.944 03_R07_Capellania_Anexos6.docx
 17-05-2019 15:49 560.727 Anexo 5.pdf
 17-05-2019 16:13 129.611 Anexo 6.pdf
 16-05-2019 09:34 27.648 Car tula Anexo 5.doc
 16-05-2019 09:35 23.040 Car tula Anexo 6.doc
 16-05-2019 17:43 36.417 Formularios SL-2 Anexo 5.xlsx
 16-05-2019 17:43 33.336 Formularios SL-3 Anexo 5.xlsx
 17-05-2019 13:33 43.369 Formularios SL-4 Anexo 5.xlsx
 10 archivos 921.998 bytes

Directorio de E:\Proyecto T,cnico

17-05-2019 18:55 <DIR> .
 17-05-2019 21:41 <DIR> ..
 17-05-2019 21:12 <DIR> 01_Descripci3n Proyecto T,cnico (a,b)
 17-05-2019 21:10 <DIR> 02_Descripci3n Operaci3n y Funcionamiento (c,g, h)
 17-05-2019 21:21 <DIR> 03_Coberturas (d,e f,k,l)
 17-05-2019 21:23 <DIR> 04_Plan de Instalaci3n y Puesta en Marcha (i)
 16-05-2019 23:49 <DIR> 05_Folletos (j)
 17-05-2019 15:59 <DIR> 06_Declaraciones Juradas de Terceros (m)
 0 archivos 0 bytes

Directorio de E:\Proyecto T,cnico\01_Descripci3n Proyecto T,cnico (a,b)

17-05-2019 21:12 <DIR> .
 17-05-2019 18:55 <DIR> ..
 17-05-2019 21:11 884.554 Descripci3n_Proyecto_T,cnico.pdf
 1 archivos 884.554 bytes

Directorio de E:\Proyecto T,cnico\02_Descripci3n Operaci3n y Funcionamiento (c,g, h)

17-05-2019 21:10 <DIR> .
 17-05-2019 18:55 <DIR> ..
 17-05-2019 21:04 1.430.966 Descripci3n Operaci3n y Funcionalidades.pdf
 1 archivos 1.430.966 bytes

Directorio de E:\Proyecto T,cnico\03_Coberturas (d,e f,k,l)

17-05-2019 21:21 <DIR> .
 17-05-2019 18:55 <DIR> ..
 17-05-2019 21:21 491.301 Cobertura_final.pdf
 13-05-2019 10:47 <DIR> Mapas de Cobertura
 14-05-2019 21:20 42.073 Summary_01_R7_Gupo.xlsm
 15-05-2019 18:23 41.576 Summary_02_R7_Las Canas.xlsm
 14-05-2019 21:20 41.580 Summary_03_R7_Capellania.xlsm
 14-05-2019 21:20 50.817 Summary_Cobertura R7.xlsm
 5 archivos 667.347 bytes

Directorio de E:\Proyecto T,cnico\03_Coberturas (d,e f,k,l)\Mapas de Cobertura

13-05-2019 10:47 <DIR> .
 17-05-2019 21:21 <DIR> ..
 15-05-2019 18:06 <DIR> Detalle Proyecto
 15-05-2019 18:15 <DIR> Resumen Proyecto
 0 archivos 0 bytes

Directorio de E:\Proyecto T,cnico\03_Coberturas (d,e f,k,l)\Mapas de Cobertura\Detalle Proyecto

15-05-2019 18:06 <DIR> .
13-05-2019 10:47 <DIR> ..
15-05-2019 18:08 <DIR> 01_R7_Gupo
15-05-2019 18:07 <DIR> 02_R7_Las Canas
15-05-2019 18:07 <DIR> 03_R7_Capellania
0 archivos 0 bytes

Directorio de E:\Proyecto T,cnico\03_Coberturas (d,e f,k,l)\Mapas de Cobertura\Detalle Proyecto\01_R7_Gupo

15-05-2019 18:08 <DIR> .
15-05-2019 18:06 <DIR> ..
14-05-2019 21:20 4.906 01_R7_Gupo.dbf
14-05-2019 21:20 14.156 01_R7_Gupo.kml
14-05-2019 21:20 431.640 01_R7_Gupo.shp
14-05-2019 21:20 3.620 01_R7_Gupo.shx
14-05-2019 21:20 10.622 4_000.png
14-05-2019 21:20 4.823 pin1.png
6 archivos 469.767 bytes

Directorio de E:\Proyecto T,cnico\03_Coberturas (d,e f,k,l)\Mapas de Cobertura\Detalle Proyecto\02_R7_Las Canas

15-05-2019 18:07 <DIR> .
15-05-2019 18:06 <DIR> ..
14-05-2019 21:20 4.774 02_R7_Las Canas.dbf
14-05-2019 21:20 14.166 02_R7_Las Canas.kml
14-05-2019 21:20 352.728 02_R7_Las Canas.shp
14-05-2019 21:20 3.524 02_R7_Las Canas.shx
14-05-2019 21:20 8.566 4_000.png
14-05-2019 21:20 4.823 pin1.png
6 archivos 388.581 bytes

Directorio de E:\Proyecto T,cnico\03_Coberturas (d,e f,k,l)\Mapas de Cobertura\Detalle Proyecto\03_R7_Capellania

15-05-2019 18:07 <DIR> .
15-05-2019 18:06 <DIR> ..
14-05-2019 21:20 4.862 03_R7_Capellania.dbf
14-05-2019 21:20 14.213 03_R7_Capellania.kml
14-05-2019 21:20 404.552 03_R7_Capellania.shp
14-05-2019 21:20 3.588 03_R7_Capellania.shx
14-05-2019 21:20 10.513 4_000.png
14-05-2019 21:20 4.823 pin1.png
6 archivos 442.551 bytes

Directorio de E:\Proyecto T,cnico\03_Coberturas (d,e f,k,l)\Mapas de Cobertura\Resumen Proyecto

15-05-2019 18:15 <DIR> .
13-05-2019 10:47 <DIR> ..
14-05-2019 21:20 19.116 4_000.png
14-05-2019 21:20 7.898 Cobertura R7.dbf
14-05-2019 21:20 40.691 Cobertura R7.kml
14-05-2019 21:21 818.576 Cobertura R7.shp
14-05-2019 21:21 5.796 Cobertura R7.shx
14-05-2019 21:21 4.823 pin1.png
6 archivos 896.900 bytes

Directorio de E:\Proyecto T,cnico\04_Plan de Instalaci3n y Puesta en Marcha (i)

17-05-2019 21:23 <DIR> .
17-05-2019 18:55 <DIR> ..
17-05-2019 21:22 223.773 Plan de Instalaci3n y Puesta en Marcha.pdf
1 archivos 223.773 bytes

Directorio de E:\Proyecto T,cnico\05_Folletos (j)

16-05-2019 23:49 <DIR> .
17-05-2019 18:55 <DIR> ..
15-05-2019 18:37 27.648 Car tula Folletos.doc
15-05-2019 18:47 <DIR> Gestic3n del Sistema
16-05-2019 23:49 <DIR> Infraestructura
17-05-2019 21:25 <DIR> Terminales de Radio
1 archivos 27.648 bytes

Directorio de E:\Proyecto T,cnico\05_Folletos (j)\Gestic3n del Sistema

15-05-2019 18:47 <DIR> .
16-05-2019 23:49 <DIR> ..
23-04-2008 16:47 101.369 Management_Slick_Sheet.pdf
18-04-2019 13:32 631.726 MN002470A01-B_enus_Affiliation_Display.pdf
18-04-2019 13:48 6.335.499 MN002567A01-A_Radio_Control_Manager.pdf
18-04-2019 13:48 3.983.200 MN002591A01-A_Unified_Event_Manager.pdf
18-04-2019 13:49 6.012.673 MN002592A01-A_User_Configuration_Manager.pdf
18-04-2019 13:49 4.164.901 MN002596A01-A_ZoneWatch.pdf
15-05-2019 16:27 314.204 moto_mapping_solution_data_sheet.pdf
23-04-2008 16:42 220.733 Performance_Management_Slick_Sheet.pdf
23-04-2008 16:44 84.479 Radio_Control_Management.pdf
9 archivos 21.848.784 bytes

Directorio de E:\Proyecto T,cnico\05_Folletos (j)\Infraestructura

16-05-2019 23:49 <DIR> .
16-05-2019 23:49 <DIR> ..
17-05-2019 21:25 <DIR> Antenas
15-05-2019 18:47 <DIR> Consola de Despacho
16-05-2019 23:48 <DIR> Nodo Maestro
15-05-2019 18:47 <DIR> Nodos MTS
15-05-2019 18:47 <DIR> Router
15-05-2019 18:47 <DIR> Software Asociado
0 archivos 0 bytes

Directorio de E:\Proyecto T,cnico\05_Folletos (j)\Infraestructura\Antenas

17-05-2019 21:25 <DIR> .
16-05-2019 23:49 <DIR> ..
14-05-2019 21:20 368.466 P-42438-4-CC-380-P-Series.pdf
14-05-2019 21:20 680.268 SC320-SF6LDF(D00-G10)-DI-R.pdf
2 archivos 1.048.734 bytes

Directorio de E:\Proyecto T,cnico\05_Folletos (j)\Infraestructura\Consola de Despacho

15-05-2019 18:47 <DIR> .
16-05-2019 23:49 <DIR> ..
18-04-2019 13:46 13.934.432 B_enus_Console_Sites_Restoration.pdf

14-05-2019 21:20 300.013 dimetra-mcc7500-dispatch-console-datasheet.pdf
26-02-2008 16:34 486.903 HP xw4400 datasheet for MCC7500.pdf
02-06-2008 23:40 84.002 MCC7500-SS-0907-LR.pdf
14-05-2019 21:20 121.320 mcc_7500c_ip_dispatch_console_specification_sheet.pdf
18-04-2019 13:46 3.421.769 MCC_7500S_Dispatch_Console.pdf
6 archivos 18.348.439 bytes

Directorio de E:\Proyecto T,cnico\05_Folletos (j)\Infraestructura\Nodo Maestro

16-05-2019 23:48 <DIR> .
16-05-2019 23:49 <DIR> ..
16-05-2019 23:43 39.828.016 68015000700_SystemOverview_DIPS_RevA.pdf
15-05-2019 11:14 655.552 DIMETRAIP-AN4-05-009.pdf
2 archivos 40.483.568 bytes

Directorio de E:\Proyecto T,cnico\05_Folletos (j)\Infraestructura\Nodos MTS

15-05-2019 18:47 <DIR> .
16-05-2019 23:49 <DIR> ..
14-05-2019 21:20 306.435 dimetra_mts2_tetra_base_station_datasheet.pdf
14-05-2019 21:20 216.664 dimetra_mts4_tetra_base_station_datasheet.pdf
18-04-2019 13:45 145.431.696 MTS2 MTS4 conf & install.pdf
05-11-2007 11:23 60.405 MTS2_Data_sheet_UHF.pdf
05-11-2007 11:24 52.935 MTS4_Data_Sheet_UHF.pdf
5 archivos 146.068.135 bytes

Directorio de E:\Proyecto T,cnico\05_Folletos (j)\Infraestructura\Router

15-05-2019 18:47 <DIR> .
16-05-2019 23:49 <DIR> ..
18-04-2019 13:46 1.915.678 B_enus_GGM_8000_Gateway.pdf
1 archivos 1.915.678 bytes

Directorio de E:\Proyecto T,cnico\05_Folletos (j)\Infraestructura\Software Asociado

15-05-2019 18:47 <DIR> .
16-05-2019 23:49 <DIR> ..
18-04-2019 13:32 631.878 B_enus_ATIA_Log_Viewer.pdf
1 archivos 631.878 bytes

Directorio de E:\Proyecto T,cnico\05_Folletos (j)\Terminales de Radio

17-05-2019 21:25 <DIR> .
16-05-2019 23:49 <DIR> ..
17-05-2019 21:25 <DIR> Antenas
09-05-2019 07:17 14.115 Especificaciones Tecnicas.xlsx
16-05-2019 18:41 3.680.452 Manual Carro Movil.pdf
15-05-2019 18:47 <DIR> Serie MTM5000
15-05-2019 18:47 <DIR> Serie MTM800
15-05-2019 18:47 <DIR> Serie MTP3000
15-05-2019 18:48 <DIR> Serie MTP800
15-05-2019 18:48 <DIR> Software
27-11-2007 08:29 4.761.044 Tetra_Terminals_Brochure.pdf
3 archivos 8.455.611 bytes

Directorio de E:\Proyecto T,cnico\05_Folletos (j)\Terminales de Radio\Antenas

17-05-2019 21:25 <DIR> .

17-05-2019 21:25 <DIR> ..
15-05-2019 16:41 340.683 Antena Base.pdf
15-05-2019 16:41 328.147 M8.pdf
15-05-2019 16:41 618.223 PanoramaAntennas_MMR.pdf
15-05-2019 16:42 9.622.087 Spanish Catalogue 2016 [DIGITAL].pdf
4 archivos 10.909.140 bytes

Directorio de E:\Proyecto T,cnico\05_Folletos (j)\Terminales de Radio\Serie MTM5000

15-05-2019 18:47 <DIR> .
17-05-2019 21:25 <DIR> ..
18-04-2019 13:47 2.474.858 MTM5000 Series TETRA.pdf
14-05-2019 21:20 7.170.246 mtm5000_brochure_emea_eng.pdf
14-05-2019 21:20 168.140 mtm5000_specification_sheet_emea_eng.pdf
02-05-2019 07:34 466.078 MTM5200 Y MTM5400-Data-Sheet-Final.pdf
18-04-2019 13:32 660.402 MTM5x00_Quick_Start_Guide_ES_XL.pdf
5 archivos 10.939.724 bytes

Directorio de E:\Proyecto T,cnico\05_Folletos (j)\Terminales de Radio\Serie MTM800

15-05-2019 18:47 <DIR> .
17-05-2019 21:25 <DIR> ..
05-10-2007 11:21 517.530 MTM800E-BRO-LR.pdf
02-05-2019 07:34 108.055 MTM800E_Spec_Sheet.pdf
2 archivos 625.585 bytes

Directorio de E:\Proyecto T,cnico\05_Folletos (j)\Terminales de Radio\Serie MTP3000

15-05-2019 18:47 <DIR> .
17-05-2019 21:25 <DIR> ..
18-04-2019 13:47 3.882.149 GuaES_MTP3250.pdf
18-04-2019 13:47 4.534.775 Gua_MTP3550_MN002131A01-AA.pdf
18-04-2019 13:47 2.980.740 MTP3250 Feature User.pdf
02-05-2019 07:34 153.175 MTP3250-Data-Sheet-Final.pdf
18-04-2019 13:48 3.178.808 MTP3550 Feature User.pdf
02-05-2019 07:34 685.596 MTP3550-Data-Sheet-Final.pdf
6 archivos 15.415.243 bytes

Directorio de E:\Proyecto T,cnico\05_Folletos (j)\Terminales de Radio\Serie MTP800

15-05-2019 18:48 <DIR> .
17-05-2019 21:25 <DIR> ..
18-04-2019 13:48 5.084.137 MTP850s Basic Manual.pdf
02-05-2019 07:34 622.411 MTP850s-Data-Sheet-Final.pdf
2 archivos 5.706.548 bytes

Directorio de E:\Proyecto T,cnico\05_Folletos (j)\Terminales de Radio\Software

15-05-2019 18:48 <DIR> .
17-05-2019 21:25 <DIR> ..
18-04-2019 13:47 3.257.616 Customer Programming Software.pdf
1 archivos 3.257.616 bytes

Directorio de E:\Proyecto T,cnico\06_Declaraciones Juradas de Terceros (m)

17-05-2019 15:59 <DIR> .
17-05-2019 18:55 <DIR> ..
17-05-2019 15:59 55.187 Declaraciones Juradas 2.pdf

17-05-2019 15:57 1.883.047 Declaraciones Juradas.pdf 2 archivos 1.938.234 bytes Total de archivos en la lista: 95 archivos 293.955.540 bytes 87 dirs 0 bytes libres		
Forestal Mininco SPA	S2: 72152 de 20.05.19 (del Biobio)	Original y respaldo.
El volumen de la unidad E es Original El número de serie del volumen es: B8DE-F47D Directorio de E:\		
17-05-2019 21:56 8.539 Car tula Sobre S2 Región 8.pdf 17-05-2019 17:15 <DIR> Anexos y Car tulas 17-05-2019 18:55 <DIR> Proyecto Técnico 1 archivos 8.539 bytes		
Directorio de E:\Anexos y Car tulas		
17-05-2019 17:15 <DIR> . 17-05-2019 22:15 <DIR> .. 16-05-2019 09:25 30.025 01_R08_Escuadron_Anexo6.docx 16-05-2019 09:25 18.992 02_R08_Don-Hector_Anexo6.docx 16-05-2019 09:25 18.722 03_R08_Merir_Anexo6.docx 16-05-2019 09:25 18.874 04_R08_El-Encanto_Anexo6.docx 16-05-2019 09:25 18.617 05_R08_Buena-Vista_Anexo6.docx 16-05-2019 09:25 18.774 06_R08_Lanahue_Anexo6.docx 16-05-2019 09:25 18.675 07_R08_Trilahue_Anexo6.docx 16-05-2019 09:25 18.829 08_R08_Las-Malvinas_Anexo6.docx 16-05-2019 09:25 18.706 09_R08_Quilapalos_Anexo6.docx 16-05-2019 09:25 18.741 10_R08_Santa-Cruz_Anexo6.docx 16-05-2019 09:25 18.481 11_R08_Planta-Santa-Fe_Anexo6.docx 16-05-2019 09:25 18.513 12_R08_Planta-Laja_Anexo6.docx 17-05-2019 17:12 2.195.144 Anexo 5.pdf 17-05-2019 16:13 499.976 Anexo 6.pdf 16-05-2019 09:38 23.552 Car tula Anexo 5.doc 16-05-2019 09:38 23.040 Car tula Anexo 6.doc 17-05-2019 17:06 136.079 Formularios SL-2 Anexo 5.xlsx 16-05-2019 17:43 108.321 Formularios SL-3 Anexo 5.xlsx 17-05-2019 13:33 133.639 Formularios SL-4 Anexo 5.xlsx 19 archivos 3.355.700 bytes		
Directorio de E:\Proyecto Técnico		
17-05-2019 18:55 <DIR> . 17-05-2019 22:15 <DIR> .. 17-05-2019 22:04 <DIR> 01_Descripción Proyecto Técnico (a,b) 17-05-2019 21:27 <DIR> 02_Descripción Operación y Funcionamiento (c,g, h) 17-05-2019 22:08 <DIR> 03_Coberturas (d,e f,k,l) 17-05-2019 22:11 <DIR> 04_Plan de Instalación y Puesta en Marcha (i) 15-05-2019 20:10 <DIR> 05_Folletos (j) 17-05-2019 16:00 <DIR> 06_Declaraciones Juradas de Terceros (m) 0 archivos 0 bytes		
Directorio de E:\Proyecto Técnico\01_Descripción Proyecto Técnico (a,b)		

17-05-2019 22:04 <DIR> .
17-05-2019 18:55 <DIR> ..
17-05-2019 22:03 935.091 Descripción_Proyecto_T,cnico.pdf
1 archivos 935.091 bytes

Directorio de E:\Proyecto T,cnico\02_Descripción Operación y Funcionamiento (c,g, h)

17-05-2019 21:27 <DIR> .
17-05-2019 18:55 <DIR> ..
17-05-2019 21:04 1.430.966 Descripción Operación y Funcionalidades.pdf
1 archivos 1.430.966 bytes

Directorio de E:\Proyecto T,cnico\03_Coberturas (d,e f,k,l)

17-05-2019 22:08 <DIR> .
17-05-2019 18:55 <DIR> ..
17-05-2019 22:07 487.206 Cobertura_final.pdf
13-05-2019 10:52 <DIR> Mapas de Cobertura
14-05-2019 21:20 43.926 Summary_01_R8_Escuadron.xlsm
14-05-2019 21:20 43.919 Summary_02_R8_Don Hector.xlsm
14-05-2019 21:20 43.939 Summary_03_R8_Menir.xlsm
14-05-2019 21:20 43.892 Summary_04_R8_El Encanto.xlsm
14-05-2019 21:20 43.908 Summary_05_R8_Buena Vista.xlsm
14-05-2019 21:20 43.367 Summary_06_R8_Lanahue.xlsm
14-05-2019 21:20 43.942 Summary_07_R8_Trilahue.xlsm
14-05-2019 21:20 43.910 Summary_08_R8_Las Malvinas.xlsm
14-05-2019 21:20 43.911 Summary_09_R8_Quilapalos.xlsm
14-05-2019 21:20 43.892 Summary_10_R8_Santa Cruz.xlsm
14-05-2019 21:20 43.906 Summary_11_R8_Planta Santa Fe.xlsm
14-05-2019 21:20 43.915 Summary_12_R8_Planta Laja.xlsm
14-05-2019 21:20 47.376 Summary_Cobertura R8 - Etapa II.xlsm
15-05-2019 17:53 74.501 Summary_Cobertura R8.xlsm
15 archivos 1.135.510 bytes

Directorio de E:\Proyecto T,cnico\03_Coberturas (d,e f,k,l)\Mapas de Cobertura

13-05-2019 10:52 <DIR> .
17-05-2019 22:08 <DIR> ..
15-05-2019 18:10 <DIR> Detalle Proyecto
16-05-2019 11:48 <DIR> Resumen Proyecto
0 archivos 0 bytes

Directorio de E:\Proyecto T,cnico\03_Coberturas (d,e f,k,l)\Mapas de Cobertura\Detalle Proyecto

15-05-2019 18:10 <DIR> .
13-05-2019 10:52 <DIR> ..
15-05-2019 18:10 <DIR> 01_R8_Escuadron
15-05-2019 18:10 <DIR> 02_R8_Don Hector
15-05-2019 18:11 <DIR> 03_R8_Menir
15-05-2019 18:13 <DIR> 04_R8_El Encanto
15-05-2019 18:12 <DIR> 05_R8_Buena Vista
15-05-2019 18:12 <DIR> 06_R8_Lanahue
15-05-2019 18:12 <DIR> 07_R8_Trilahue
15-05-2019 18:12 <DIR> 08_R8_Las Malvinas
15-05-2019 18:12 <DIR> 09_R8_Quilapalos
15-05-2019 18:13 <DIR> 10_R8_Santa Cruz
15-05-2019 18:13 <DIR> 11_R8_Planta Santa Fe
15-05-2019 18:13 <DIR> 12_R8_Planta Laja

0 archivos 0 bytes

Directorio de E:\Proyecto T,cnico\03_Coberturas (d,e f,k,l)\Mapas de Cobertura\Detalle Proyecto\01_R8_Escuadron

15-05-2019 18:10 <DIR> .
15-05-2019 18:10 <DIR> ..
14-05-2019 21:21 4.829 01_R8_Escuadron.dbf
14-05-2019 21:21 14.174 01_R8_Escuadron.kml
14-05-2019 21:21 556.604 01_R8_Escuadron.shp
14-05-2019 21:21 3.564 01_R8_Escuadron.shx
14-05-2019 21:21 11.861 4_000.png
14-05-2019 21:21 4.823 pin1.png
6 archivos 595.855 bytes

Directorio de E:\Proyecto T,cnico\03_Coberturas (d,e f,k,l)\Mapas de Cobertura\Detalle Proyecto\02_R8_Don Hector

15-05-2019 18:10 <DIR> .
15-05-2019 18:10 <DIR> ..
14-05-2019 21:21 630.588 02_R8_Don Hecto.shp
14-05-2019 21:21 4.807 02_R8_Don Hector.dbf
14-05-2019 21:21 14.186 02_R8_Don Hector.kml
14-05-2019 21:21 3.548 02_R8_Don Hector.shx
14-05-2019 21:21 12.860 4_000.png
14-05-2019 21:21 4.823 pin1.png
6 archivos 670.812 bytes

Directorio de E:\Proyecto T,cnico\03_Coberturas (d,e f,k,l)\Mapas de Cobertura\Detalle Proyecto\03_R8_Menir

15-05-2019 18:11 <DIR> .
15-05-2019 18:10 <DIR> ..
14-05-2019 21:21 4.257 03_R8_Menir.dbf
14-05-2019 21:21 14.177 03_R8_Menir.kml
14-05-2019 21:21 512.404 03_R8_Menir.shp
14-05-2019 21:21 3.148 03_R8_Menir.shx
14-05-2019 21:21 11.035 4_000.png
14-05-2019 21:21 4.823 pin1.png
6 archivos 549.844 bytes

Directorio de E:\Proyecto T,cnico\03_Coberturas (d,e f,k,l)\Mapas de Cobertura\Detalle Proyecto\04_R8_El Encanto

15-05-2019 18:13 <DIR> .
15-05-2019 18:10 <DIR> ..
14-05-2019 21:21 4.477 04_R8_El Encanto.dbf
14-05-2019 21:21 14.064 04_R8_El Encanto.kml
14-05-2019 21:21 320.832 04_R8_El Encanto.shp
14-05-2019 21:21 3.308 04_R8_El Encanto.shx
14-05-2019 21:21 7.491 4_000.png
14-05-2019 21:21 4.823 pin1.png
6 archivos 354.995 bytes

Directorio de E:\Proyecto T,cnico\03_Coberturas (d,e f,k,l)\Mapas de Cobertura\Detalle Proyecto\05_R8_Buena Vista

15-05-2019 18:12 <DIR> .
15-05-2019 18:10 <DIR> ..

```
14-05-2019 21:21 4.444 05_R8_Buena Vista.dbf
14-05-2019 21:21 14.170 05_R8_Buena Vista.kml
14-05-2019 21:21 574.860 05_R8_Buena Vista.shp
14-05-2019 21:21 3.284 05_R8_Buena Vista.shx
14-05-2019 21:21 11.402 4_000.png
14-05-2019 21:21 4.823 pin1.png
6 archivos 612.983 bytes
```

Directorio de E:\Proyecto T,cnico\03_Coberturas (d,e f,k,l)\Mapas de Cobertura\Detalle Proyecto\06_R8_Lanalhue

```
15-05-2019 18:12 <DIR> .
15-05-2019 18:10 <DIR> ..
14-05-2019 21:20 4.278 06_R8_Lanalhue.dbf
14-05-2019 21:20 14.174 06_R8_Lanalhue.kml
14-05-2019 21:20 354.756 06_R8_Lanalhue.shp
14-05-2019 21:20 3.164 06_R8_Lanalhue.shx
14-05-2019 21:20 9.160 4_000.png
14-05-2019 21:20 4.823 pin1.png
6 archivos 390.355 bytes
```

Directorio de E:\Proyecto T,cnico\03_Coberturas (d,e f,k,l)\Mapas de Cobertura\Detalle Proyecto\07_R8_Trilahue

```
15-05-2019 18:12 <DIR> .
15-05-2019 18:10 <DIR> ..
14-05-2019 21:20 2.937 07_R8_Trilahue.dbf
14-05-2019 21:20 14.219 07_R8_Trilahue.kml
14-05-2019 21:20 240.304 07_R8_Trilahue.shp
14-05-2019 21:20 2.188 07_R8_Trilahue.shx
14-05-2019 21:20 5.757 4_000.png
14-05-2019 21:20 4.823 pin1.png
6 archivos 270.228 bytes
```

Directorio de E:\Proyecto T,cnico\03_Coberturas (d,e f,k,l)\Mapas de Cobertura\Detalle Proyecto\08_R8_Las Malvinas

```
15-05-2019 18:12 <DIR> .
15-05-2019 18:10 <DIR> ..
14-05-2019 21:20 3.135 08_R8_Las Malvinas.dbf
14-05-2019 21:20 14.076 08_R8_Las Malvinas.kml
14-05-2019 21:20 422.176 08_R8_Las Malvinas.shp
14-05-2019 21:20 2.332 08_R8_Las Malvinas.shx
14-05-2019 21:20 8.496 4_000.png
14-05-2019 21:20 4.823 pin1.png
6 archivos 455.038 bytes
```

Directorio de E:\Proyecto T,cnico\03_Coberturas (d,e f,k,l)\Mapas de Cobertura\Detalle Proyecto\09_R8_Quilapalos

```
15-05-2019 18:12 <DIR> .
15-05-2019 18:10 <DIR> ..
14-05-2019 21:20 4.422 09_R8_Quilapalos.dbf
14-05-2019 21:20 14.204 09_R8_Quilapalos.kml
14-05-2019 21:20 499.912 09_R8_Quilapalos.shp
14-05-2019 21:20 3.268 09_R8_Quilapalos.shx
14-05-2019 21:20 10.631 4_000.png
14-05-2019 21:20 4.823 pin1.png
```

6 archivos 537.260 bytes

Directorio de E:\Proyecto T,cnico\03_Coberturas (d,e f,k,l)\Mapas de Cobertura\Detalle Proyecto\10_R8_Santa Cruz

15-05-2019 18:13 <DIR> .
15-05-2019 18:10 <DIR> ..
14-05-2019 21:20 3.949 10_R8_Santa Cruz.dbf
14-05-2019 21:20 14.185 10_R8_Santa Cruz.kml
14-05-2019 21:20 605.448 10_R8_Santa Cruz.shp
14-05-2019 21:20 2.924 10_R8_Santa Cruz.shx
14-05-2019 21:20 11.931 4_000.png
14-05-2019 21:20 4.823 pin1.png
6 archivos 643.260 bytes

Directorio de E:\Proyecto T,cnico\03_Coberturas (d,e f,k,l)\Mapas de Cobertura\Detalle Proyecto\11_R8_Planta Santa Fe

15-05-2019 18:13 <DIR> .
15-05-2019 18:10 <DIR> ..
14-05-2019 21:21 572 11_R8_Planta Santa Fe.dbf
14-05-2019 21:21 14.248 11_R8_Planta Santa Fe.kml
14-05-2019 21:21 6.944 11_R8_Planta Santa Fe.shp
14-05-2019 21:21 468 11_R8_Planta Santa Fe.shx
14-05-2019 21:21 1.266 4_000.png
14-05-2019 21:21 4.823 pin1.png
6 archivos 28.321 bytes

Directorio de E:\Proyecto T,cnico\03_Coberturas (d,e f,k,l)\Mapas de Cobertura\Detalle Proyecto\12_R8_Planta Laja

15-05-2019 18:13 <DIR> .
15-05-2019 18:10 <DIR> ..
14-05-2019 21:21 429 12_R8_Planta Laja.dbf
14-05-2019 21:21 14.225 12_R8_Planta Laja.kml
14-05-2019 21:21 8.956 12_R8_Planta Laja.shp
14-05-2019 21:21 364 12_R8_Planta Laja.shx
14-05-2019 21:21 1.302 4_000.png
14-05-2019 21:21 4.823 pin1.png
6 archivos 30.099 bytes

Directorio de E:\Proyecto T,cnico\03_Coberturas (d,e f,k,l)\Mapas de Cobertura\Resumen Proyecto

16-05-2019 11:48 <DIR> .
13-05-2019 10:52 <DIR> ..
15-05-2019 18:13 <DIR> Cobertura R8
15-05-2019 18:12 <DIR> Cobertura R8 - Etapa II
0 archivos 0 bytes

Directorio de E:\Proyecto T,cnico\03_Coberturas (d,e f,k,l)\Mapas de Cobertura\Resumen Proyecto\Cobertura R8

15-05-2019 18:13 <DIR> .
16-05-2019 11:48 <DIR> ..
15-05-2019 16:53 41.193 4_000.png
15-05-2019 16:53 10.813 Cobertura R8 .dbf
15-05-2019 16:53 133.145 Cobertura R8 .kml
15-05-2019 16:53 2.051.952 Cobertura R8 .shp

15-05-2019 16:53 7.916 Cobertura R8 .shx
15-05-2019 16:53 4.823 pin1.png
6 archivos 2.249.842 bytes

Directorio de E:\Proyecto T,cnico\03_Coberturas (d,e f,k,l)\Mapas de Cobertura\Resumen Proyecto\Cobertura R8 - Etapa II

15-05-2019 18:12 <DIR> .
16-05-2019 11:48 <DIR> ..
14-05-2019 21:21 1.524 4_000.png
14-05-2019 21:21 836 Cobertura R8 - Etapa II.dbf
14-05-2019 21:21 27.545 Cobertura R8 - Etapa II.kml
14-05-2019 21:21 18.356 Cobertura R8 - Etapa II.shp
14-05-2019 21:21 660 Cobertura R8 - Etapa II.shx
14-05-2019 21:21 4.823 pin1.png
6 archivos 53.744 bytes

Directorio de E:\Proyecto T,cnico\04_Plan de Instalaci3n y Puesta en Marcha (i)

17-05-2019 22:11 <DIR> .
17-05-2019 18:55 <DIR> ..
17-05-2019 22:10 222.725 Plan de Instalaci3n y Puesta en Marcha.pdf
1 archivos 222.725 bytes

Directorio de E:\Proyecto T,cnico\05_Folletos (j)

15-05-2019 20:10 <DIR> .
17-05-2019 18:55 <DIR> ..
15-05-2019 18:37 27.648 Car tula Folletos.doc
15-05-2019 16:27 <DIR> Gestic3n del Sistema
16-05-2019 23:48 <DIR> Infraestructura
17-05-2019 22:12 <DIR> Terminales de Radio
1 archivos 27.648 bytes

Directorio de E:\Proyecto T,cnico\05_Folletos (j)\Gestic3n del Sistema

15-05-2019 16:27 <DIR> .
15-05-2019 20:10 <DIR> ..
23-04-2008 16:47 101.369 Management_Slick_Sheet.pdf
18-04-2019 13:32 631.726 MN002470A01-B_enus_Affiliation_Display.pdf
18-04-2019 13:48 6.335.499 MN002567A01-A_Radio_Control_Manager.pdf
18-04-2019 13:48 3.983.200 MN002591A01-A_Unified_Event_Manager.pdf
18-04-2019 13:49 6.012.673 MN002592A01-A_User_Configuration_Manager.pdf
18-04-2019 13:49 4.164.901 MN002596A01-A_ZoneWatch.pdf
15-05-2019 16:27 314.204 moto_mapping_solution_data_sheet.pdf
23-04-2008 16:42 220.733 Performance_Management_Slick_Sheet.pdf
23-04-2008 16:44 84.479 Radio_Control_Management.pdf
9 archivos 21.848.784 bytes

Directorio de E:\Proyecto T,cnico\05_Folletos (j)\Infraestructura

16-05-2019 23:48 <DIR> .
15-05-2019 20:10 <DIR> ..
15-05-2019 11:03 <DIR> Antenas
15-05-2019 11:05 <DIR> Consola de Despacho
16-05-2019 23:48 <DIR> Nodo Maestro
15-05-2019 11:06 <DIR> Nodos MTS
15-05-2019 11:07 <DIR> Router

13-05-2019 10:53 <DIR> Software Asociado
0 archivos 0 bytes

Directorio de E:\Proyecto T,cnico\05_Folletos (j)\Infraestructura\Antenas

15-05-2019 11:03 <DIR> .
16-05-2019 23:48 <DIR> ..
14-05-2019 21:20 368.466 P-42438-4-CC-380-P-Series.pdf
14-05-2019 21:20 680.268 SC320-SF6LDF(D00-G10)-DI-R.pdf
2 archivos 1.048.734 bytes

Directorio de E:\Proyecto T,cnico\05_Folletos (j)\Infraestructura\Consola de Despacho

15-05-2019 11:05 <DIR> .
16-05-2019 23:48 <DIR> ..
18-04-2019 13:46 13.934.432 B_enus_Console_Sites_Restoration.pdf
14-05-2019 21:20 300.013 dimetra-mcc7500-dispatch-console-datasheet.pdf
26-02-2008 16:34 486.903 HP xw4400 datasheet for MCC7500.pdf
02-06-2008 23:40 84.002 MCC7500-SS-0907-LR.pdf
14-05-2019 21:20 121.320 mcc_7500c_ip_dispatch_console_specification_sheet.pdf
18-04-2019 13:46 3.421.769 MCC_7500S_Dispatch_Console.pdf
6 archivos 18.348.439 bytes

Directorio de E:\Proyecto T,cnico\05_Folletos (j)\Infraestructura\Nodo Maestro

16-05-2019 23:48 <DIR> .
16-05-2019 23:48 <DIR> ..
16-05-2019 23:43 39.828.016 68015000700_SystemOverview_DIPS_RevA.pdf
15-05-2019 11:14 655.552 DIMETRAIP-AN4-05-009.pdf
2 archivos 40.483.568 bytes

Directorio de E:\Proyecto T,cnico\05_Folletos (j)\Infraestructura\Nodos MTS

15-05-2019 11:06 <DIR> .
16-05-2019 23:48 <DIR> ..
14-05-2019 21:20 306.435 dimetra_mts2_tetra_base_station_datasheet.pdf
14-05-2019 21:20 216.664 dimetra_mts4_tetra_base_station_datasheet.pdf
18-04-2019 13:45 145.431.696 MTS2 MTS4 conf & install.pdf
05-11-2007 11:23 60.405 MTS2_Data_sheet_UHF.pdf
05-11-2007 11:24 52.935 MTS4_Data_Sheet_UHF.pdf
5 archivos 146.068.135 bytes

Directorio de E:\Proyecto T,cnico\05_Folletos (j)\Infraestructura Router

15-05-2019 11:07 <DIR> .
16-05-2019 23:48 <DIR> ..
18-04-2019 13:46 1.915.678 B_enus_GGM_8000_Gateway.pdf
1 archivos 1.915.678 bytes

Directorio de E:\Proyecto T,cnico\05_Folletos (j)\Infraestructura\Software Asociado

13-05-2019 10:53 <DIR> .
16-05-2019 23:48 <DIR> ..
18-04-2019 13:32 631.878 B_enus_ATIA_Log_Viewer.pdf
1 archivos 631.878 bytes

Directorio de E:\Proyecto T,cnico\05_Folletos (j)\Terminales de Radio

17-05-2019 22:12 <DIR> .
15-05-2019 20:10 <DIR> ..
17-05-2019 22:12 <DIR> Antenas
09-05-2019 07:17 14.115 Especificaciones Tecnicas.xlsx
16-05-2019 18:41 3.680.452 Manual Carro Movil.pdf
15-05-2019 12:14 <DIR> Serie MTM5000
13-05-2019 10:54 <DIR> Serie MTM800
15-05-2019 12:17 <DIR> Serie MTP3000
13-05-2019 10:54 <DIR> Serie MTP800
15-05-2019 12:20 <DIR> Software
27-11-2007 08:29 4.761.044 Tetra_Terminals_Brochure.pdf
3 archivos 8.455.611 bytes

Directorio de E:\Proyecto T,cnico\05_Folletos (j)\Terminales de Radio\Antenas

17-05-2019 22:12 <DIR> .
17-05-2019 22:12 <DIR> ..
15-05-2019 16:41 340.683 Antena Base.pdf
15-05-2019 16:41 328.147 M8.pdf
15-05-2019 16:41 618.223 PanoramaAntennas_MMR.pdf
15-05-2019 16:42 9.622.087 Spanish Catalogue 2016 [DIGITAL].pdf
4 archivos 10.909.140 bytes

Directorio de E:\Proyecto T,cnico\05_Folletos (j)\Terminales de Radio\Serie MTM5000

15-05-2019 12:14 <DIR> .
17-05-2019 22:12 <DIR> ..
18-04-2019 13:47 2.474.858 MTM5000 Series TETRA.pdf
14-05-2019 21:20 7.170.246 mtm5000_brochure_emea_eng.pdf
14-05-2019 21:20 168.140 mtm5000_specification_sheet_emea_eng.pdf
02-05-2019 07:34 466.078 MTM5200 Y MTM5400-Data-Sheet-Final.pdf
18-04-2019 13:32 660.402 MTM5x00_Quick_Start_Guide_ES_XL.pdf
5 archivos 10.939.724 bytes

Directorio de E:\Proyecto T,cnico\05_Folletos (j)\Terminales de Radio\Serie MTM800

13-05-2019 10:54 <DIR> .
17-05-2019 22:12 <DIR> ..
05-10-2007 11:21 517.530 MTM800E-BRO-LR.pdf
02-05-2019 07:34 108.055 MTM800E_Spec_Sheet.pdf
2 archivos 625.585 bytes

Directorio de E:\Proyecto T,cnico\05_Folletos (j)\Terminales de Radio\Serie MTP3000

15-05-2019 12:17 <DIR> .
17-05-2019 22:12 <DIR> ..
18-04-2019 13:47 3.882.149 GuaES_MTP3250.pdf
18-04-2019 13:47 4.534.775 Gua_MTP3550_MN002131A01-AA.pdf
18-04-2019 13:47 2.980.740 MTP3250 Feature User.pdf
02-05-2019 07:34 153.175 MTP3250-Data-Sheet-Final.pdf
18-04-2019 13:48 3.178.808 MTP3550 Feature User.pdf
02-05-2019 07:34 685.596 MTP3550-Data-Sheet-Final.pdf
6 archivos 15.415.243 bytes

Directorio de E:\Proyecto T,cnico\05_Folletos (j)\Terminales de Radio\Serie MTP800

13-05-2019 10:54 <DIR> .
17-05-2019 22:12 <DIR> ..

18-04-2019 13:48 5.084.137 MTP850s Basic Manual.pdf
 02-05-2019 07:34 622.411 MTP850s-Data-Sheet-Final.pdf
 2 archivos 5.706.548 bytes

Directorio de E:\Proyecto T,cnico\05_Folletos (j)\Terminales de Radio\Software

15-05-2019 12:20 <DIR> .
 17-05-2019 22:12 <DIR> ..
 18-04-2019 13:47 3.257.616 Customer Programming Software.pdf
 1 archivos 3.257.616 bytes

Directorio de E:\Proyecto T,cnico\06_Declaraciones Juradas de Terceros (m)

17-05-2019 16:00 <DIR> .
 17-05-2019 18:55 <DIR> ..
 17-05-2019 15:59 55.187 Declaraciones Juradas 2.pdf
 17-05-2019 15:57 1.883.047 Declaraciones Juradas.pdf
 2 archivos 1.938.234 bytes

Total de archivos en la lista:

174 archivos 302.151.732 bytes
 120 dirs 0 bytes libres

Forestal Mininco SPA	S2: 72153 de 20.05.19 (de la Araucanía)	Original y respaldo.
----------------------	--	----------------------

El volumen de la unidad E es Original
 El nEmero de serie del volumen es: D2DE-0B69

Directorio de E:\

17-05-2019 17:24 <DIR> Anexos y Car...tulas
 17-05-2019 18:56 <DIR> Proyecto T,cnico
 17-05-2019 22:24 8.537 Car tula Sobre S2 Regiçn 9.pdf
 1 archivos 8.537 bytes

Directorio de E:\Anexos y Car...tulas

17-05-2019 17:24 <DIR> .
 17-05-2019 22:41 <DIR> ..
 16-05-2019 09:25 18.732 01_R09_Matraquin_Anexo6.docx
 16-05-2019 09:25 18.813 02_R09_Pino-Huacho_Anexo6.docx
 16-05-2019 09:25 18.735 03_R09_Jauja_Anexo6.docx
 16-05-2019 09:25 18.594 04_R09_Lastarrias_Anexo6.docx
 16-05-2019 09:25 29.934 05_R09_Tronicura_Anexo6.docx
 16-05-2019 09:25 18.731 06_R09_Alto-Molco_Anexo6.docx
 16-05-2019 09:25 18.756 07_R09_Selva-Oscura_Anexo6.docx
 16-05-2019 09:25 18.576 08_R09_Casa-Piedra_Anexo6.docx
 16-05-2019 09:25 18.641 09_R09_Tolten_Anexo6.docx
 16-05-2019 09:25 18.703 10_R09_Quilas-Bajas_Anexo6.docx
 16-05-2019 09:25 18.732 11_R09_Los-Alpes_Anexo6.docx
 16-05-2019 09:25 18.743 12_R09_La-Envidia_Anexo6.docx
 16-05-2019 09:25 18.639 13_R09_Planta-Pacifico_Anexo6.docx
 17-05-2019 17:22 2.342.250 Anexo 5.pdf
 17-05-2019 16:13 563.166 Anexo 6.pdf
 16-05-2019 09:40 23.552 Car tula Anexo 5.doc
 16-05-2019 09:41 27.648 Car tula Anexo 6.doc
 16-05-2019 17:43 144.244 Formularios SL-2 Anexo 5.xlsx
 16-05-2019 17:43 116.347 Formularios SL-3 Anexo 5.xlsx
 17-05-2019 13:33 145.220 Formularios SL-4 Anexo 5.xlsx

20 archivos 3.616.756 bytes

Directorio de E:\Proyecto T,cnico

17-05-2019 18:56 <DIR> .
17-05-2019 22:41 <DIR> ..
17-05-2019 22:28 <DIR> 01_Descripci3n Proyecto T,cnico (a,b)
17-05-2019 21:28 <DIR> 02_Descripci3n Operaci3n y Funcionamiento (c,g, h)
17-05-2019 22:35 <DIR> 03_Coberturas (d,e f,k,l)
17-05-2019 22:39 <DIR> 04_Plan de Instalaci3n y Puesta en Marcha (i)
16-05-2019 23:49 <DIR> 05_Folletos (j)
17-05-2019 16:00 <DIR> 06_Declaraciones Juradas de Terceros (m)
0 archivos 0 bytes

Directorio de E:\Proyecto T,cnico\01_Descripci3n Proyecto T,cnico (a,b)

17-05-2019 22:28 <DIR> .
17-05-2019 18:56 <DIR> ..
17-05-2019 22:27 932.420 Descripci3n_Proyecto_T,cnico.pdf
1 archivos 932.420 bytes

Directorio de E:\Proyecto T,cnico\02_Descripci3n Operaci3n y Funcionamiento (c,g, h)

17-05-2019 21:28 <DIR> .
17-05-2019 18:56 <DIR> ..
17-05-2019 21:04 1.430.966 Descripci3n Operaci3n y Funcionalidades.pdf
1 archivos 1.430.966 bytes

Directorio de E:\Proyecto T,cnico\03_Coberturas (d,e f,k,l)

17-05-2019 22:35 <DIR> .
17-05-2019 18:56 <DIR> ..
17-05-2019 22:34 511.584 Cobertura_final.pdf
13-05-2019 10:43 <DIR> Mapas de Cobertura
14-05-2019 21:20 43.458 Summary_01_R9_Matraquin.xlsm
14-05-2019 21:20 43.906 Summary_02_R9_Pino Huacho.xlsm
14-05-2019 21:20 43.922 Summary_03_R9_Jauja.xlsm
14-05-2019 21:20 43.998 Summary_04_R9_Lastarrias.xlsm
14-05-2019 21:20 43.982 Summary_05_R9_Tronicura.xlsm
14-05-2019 21:20 43.979 Summary_06_R9_Alto Molco.xlsm
14-05-2019 21:20 43.914 Summary_07_R9_Selva Oscura.xlsm
14-05-2019 21:20 43.903 Summary_08_R9_Casa Piedra.xlsm
14-05-2019 21:20 43.997 Summary_09_R9_Tolten.xlsm
14-05-2019 21:20 44.045 Summary_10_R9_Quilas Bajas.xlsm
14-05-2019 21:20 43.914 Summary_11_R9_Los Alpes.xlsm
14-05-2019 21:20 43.983 Summary_12_R9_La Envidia.xlsm
14-05-2019 21:20 44.064 Summary_13_R9_Planta Pacifico.xlsm
14-05-2019 21:20 44.125 Summary_Cobertura R9 - Etapa II.xlsm
14-05-2019 21:20 80.954 Summary_Cobertura R9.xlsm
16 archivos 1.207.728 bytes

Directorio de E:\Proyecto T,cnico\03_Coberturas (d,e f,k,l)\Mapas de Cobertura

13-05-2019 10:43 <DIR> .
17-05-2019 22:35 <DIR> ..
15-05-2019 18:04 <DIR> Detalle Proyecto
16-05-2019 12:41 <DIR> Resumen Proyecto
0 archivos 0 bytes

Directorio de E:\Proyecto T,cnico\03_Coberturas (d,e f,k,l)\Mapas de Cobertura\Detalle Proyecto

```
15-05-2019 18:04 <DIR> .
13-05-2019 10:43 <DIR> ..
15-05-2019 18:05 <DIR> 01_R9_Matraquin
15-05-2019 18:04 <DIR> 02_R9_Pino Huacho
15-05-2019 18:04 <DIR> 03_R9_Jauja
15-05-2019 18:04 <DIR> 04_R9_Lastarrias
15-05-2019 18:05 <DIR> 05_R9_Tronicura
15-05-2019 18:05 <DIR> 06_R9_Alto Molco
15-05-2019 18:05 <DIR> 07_R9_Selva Oscura
15-05-2019 18:05 <DIR> 08_R9_Casa Piedra
15-05-2019 18:05 <DIR> 09_R9_Tolten
15-05-2019 18:05 <DIR> 10_R9_Quilas Bajas
15-05-2019 18:07 <DIR> 11_R9_Los Alpes
15-05-2019 18:07 <DIR> 12_R9_La Envidia
15-05-2019 18:07 <DIR> 13_R9_Planta Pacifico
      0 archivos      0 bytes
```

Directorio de E:\Proyecto T,cnico\03_Coberturas (d,e f,k,l)\Mapas de Cobertura\Detalle Proyecto\01_R9_Matraquin

```
15-05-2019 18:05 <DIR> .
15-05-2019 18:04 <DIR> ..
14-05-2019 21:21      5.049 01_R9_Matraquin.dbf
14-05-2019 21:21     14.159 01_R9_Matraquin.kml
14-05-2019 21:21    319.252 01_R9_Matraquin.shp
14-05-2019 21:21      3.724 01_R9_Matraquin.shx
14-05-2019 21:21      8.151 4_000.png
14-05-2019 21:21      4.823 pin1.png
      6 archivos     355.158 bytes
```

Directorio de E:\Proyecto T,cnico\03_Coberturas (d,e f,k,l)\Mapas de Cobertura\Detalle Proyecto\02_R9_Pino Huacho

```
15-05-2019 18:04 <DIR> .
15-05-2019 18:04 <DIR> ..
14-05-2019 21:21      4.994 02_R9_Pino Huacho.dbf
14-05-2019 21:21     14.184 02_R9_Pino Huacho.kml
14-05-2019 21:21    354.020 02_R9_Pino Huacho.shp
14-05-2019 21:21      3.684 02_R9_Pino Huacho.shx
14-05-2019 21:21      8.601 4_000.png
14-05-2019 21:21      4.823 pin1.png
      6 archivos     390.306 bytes
```

Directorio de E:\Proyecto T,cnico\03_Coberturas (d,e f,k,l)\Mapas de Cobertura\Detalle Proyecto\03_R9_Jauja

```
15-05-2019 18:04 <DIR> .
15-05-2019 18:04 <DIR> ..
14-05-2019 21:21      4.829 03_R9_Jauja.dbf
14-05-2019 21:21     14.169 03_R9_Jauja.kml
14-05-2019 21:21    564.500 03_R9_Jauja.shp
14-05-2019 21:21      3.564 03_R9_Jauja.shx
14-05-2019 21:21    11.372 4_000.png
14-05-2019 21:21      4.823 pin1.png
      6 archivos     603.257 bytes
```

Directorio de E:\Proyecto T,cnico\03_Coberturas (d,e f,k,l)\Mapas de Cobertura\Detalle Proyecto\04_R9_Lastarrias

15-05-2019 18:04 <DIR> .
15-05-2019 18:04 <DIR> ..
14-05-2019 21:21 4.840 04_R9_Lastarrias.dbf
14-05-2019 21:21 14.175 04_R9_Lastarrias.kml
14-05-2019 21:21 501.972 04_R9_Lastarrias.shp
14-05-2019 21:21 3.572 04_R9_Lastarrias.shx
14-05-2019 21:21 11.588 4_000.png
14-05-2019 21:21 4.823 pin1.png
6 archivos 540.970 bytes

Directorio de E:\Proyecto T,cnico\03_Coberturas (d,e f,k,l)\Mapas de Cobertura\Detalle Proyecto\05_R9_Tronicura

15-05-2019 18:05 <DIR> .
15-05-2019 18:04 <DIR> ..
14-05-2019 21:21 5.049 05_R9_Tronicura.dbf
14-05-2019 21:21 14.192 05_R9_Tronicura.kml
14-05-2019 21:21 3.724 05_R9_Tronicura.shx
14-05-2019 21:21 542.944 05_R9_Tronicurar.shp
14-05-2019 21:21 12.120 4_000.png
14-05-2019 21:21 4.823 pin1.png
6 archivos 582.852 bytes

Directorio de E:\Proyecto T,cnico\03_Coberturas (d,e f,k,l)\Mapas de Cobertura\Detalle Proyecto\06_R9_Alto Molco

15-05-2019 18:05 <DIR> .
15-05-2019 18:04 <DIR> ..
14-05-2019 21:21 5.346 06_R9_Alto Molco.dbf
14-05-2019 21:21 14.175 06_R9_Alto Molco.kml
14-05-2019 21:21 582.736 06_R9_Alto Molco.shp
14-05-2019 21:21 3.940 06_R9_Alto Molco.shx
14-05-2019 21:21 12.442 4_000.png
14-05-2019 21:21 4.823 pin1.png
6 archivos 623.462 bytes

Directorio de E:\Proyecto T,cnico\03_Coberturas (d,e f,k,l)\Mapas de Cobertura\Detalle Proyecto\07_R9_Selva Oscura

15-05-2019 18:05 <DIR> .
15-05-2019 18:04 <DIR> ..
14-05-2019 21:21 4.125 07_R9_Selva Oscura.dbf
14-05-2019 21:21 14.182 07_R9_Selva Oscura.kml
14-05-2019 21:21 457.096 07_R9_Selva Oscura.shp
14-05-2019 21:21 3.052 07_R9_Selva Oscura.shx
14-05-2019 21:21 8.710 4_000.png
14-05-2019 21:21 4.823 pin1.png
6 archivos 491.988 bytes

Directorio de E:\Proyecto T,cnico\03_Coberturas (d,e f,k,l)\Mapas de Cobertura\Detalle Proyecto\08_R9_Casa Piedra

15-05-2019 18:05 <DIR> .
15-05-2019 18:04 <DIR> ..
14-05-2019 21:21 4.136 08_R9_Casa Piedra.dbf

14-05-2019 21:21 14.175 08_R9_Casa Piedra.kml
14-05-2019 21:21 188.096 08_R9_Casa Piedra.shp
14-05-2019 21:21 3.060 08_R9_Casa Piedra.shx
14-05-2019 21:21 5.949 4_000.png
14-05-2019 21:21 4.823 pin1.png
6 archivos 220.239 bytes

Directorio de E:\Proyecto T,cnico\03_Coberturas (d,e f,k,l)\Mapas de Cobertura\Detalle Proyecto\09_R9_Tolten

15-05-2019 18:05 <DIR> .
15-05-2019 18:04 <DIR> ..
14-05-2019 21:21 5.060 09_R9_Tolten.dbf
14-05-2019 21:21 14.154 09_R9_Tolten.kml
14-05-2019 21:21 297.212 09_R9_Tolten.shp
14-05-2019 21:21 3.732 09_R9_Tolten.shx
14-05-2019 21:21 7.383 4_000.png
14-05-2019 21:21 4.823 pin1.png
6 archivos 332.364 bytes

Directorio de E:\Proyecto T,cnico\03_Coberturas (d,e f,k,l)\Mapas de Cobertura\Detalle Proyecto\10_R9_Quilas Bajas

15-05-2019 18:05 <DIR> .
15-05-2019 18:04 <DIR> ..
14-05-2019 21:21 5.137 10_R9_Quilas Bajas.dbf
14-05-2019 21:21 14.173 10_R9_Quilas Bajas.kml
14-05-2019 21:21 650.208 10_R9_Quilas Bajas.shp
14-05-2019 21:21 3.788 10_R9_Quilas Bajas.shx
14-05-2019 21:21 12.855 4_000.png
14-05-2019 21:21 4.823 pin1.png
6 archivos 690.984 bytes

Directorio de E:\Proyecto T,cnico\03_Coberturas (d,e f,k,l)\Mapas de Cobertura\Detalle Proyecto\11_R9_Los Alpes

15-05-2019 18:07 <DIR> .
15-05-2019 18:04 <DIR> ..
14-05-2019 21:21 4.026 11_R9_Los Alpes.dbf
14-05-2019 21:21 14.157 11_R9_Los Alpes.kml
14-05-2019 21:21 354.988 11_R9_Los Alpes.shp
14-05-2019 21:21 2.980 11_R9_Los Alpes.shx
14-05-2019 21:21 8.377 4_000.png
14-05-2019 21:21 4.823 pin1.png
6 archivos 389.351 bytes

Directorio de E:\Proyecto T,cnico\03_Coberturas (d,e f,k,l)\Mapas de Cobertura\Detalle Proyecto\12_R9_La Envidia

15-05-2019 18:07 <DIR> .
15-05-2019 18:04 <DIR> ..
14-05-2019 21:21 5.115 12_R9_La Envidia.dbf
14-05-2019 21:21 14.175 12_R9_La Envidia.kml
14-05-2019 21:21 795.760 12_R9_La Envidia.shp
14-05-2019 21:21 3.772 12_R9_La Envidia.shx
14-05-2019 21:21 14.092 4_000.png
14-05-2019 21:21 4.823 pin1.png
6 archivos 837.737 bytes

Directorio de E:\Proyecto T,cnico\03_Coberturas (d,e f,k,l)\Mapas de Cobertura\Detalle Proyecto\13_R9_Planta Pacifico

15-05-2019 18:07 <DIR> .
15-05-2019 18:04 <DIR> ..
14-05-2019 21:21 1.573 13_R9_Planta Pacifico.dbf
14-05-2019 21:21 14.248 13_R9_Planta Pacifico.kml
14-05-2019 21:21 23.688 13_R9_Planta Pacifico.shp
14-05-2019 21:21 1.196 13_R9_Planta Pacifico.shx
14-05-2019 21:21 1.729 4_000.png
14-05-2019 21:21 4.823 pin1.png
6 archivos 47.257 bytes

Directorio de E:\Proyecto T,cnico\03_Coberturas (d,e f,k,l)\Mapas de Cobertura\Resumen Proyecto

16-05-2019 12:41 <DIR> .
13-05-2019 10:43 <DIR> ..
15-05-2019 18:07 <DIR> Cobertura R9
15-05-2019 18:06 <DIR> Cobertura R9 - Etapa II
0 archivos 0 bytes

Directorio de E:\Proyecto T,cnico\03_Coberturas (d,e f,k,l)\Mapas de Cobertura\Resumen Proyecto\Cobertura R9

15-05-2019 18:07 <DIR> .
16-05-2019 12:41 <DIR> ..
14-05-2019 21:21 49.951 4_000.png
14-05-2019 21:21 1.141 4_001.png
14-05-2019 21:21 160.306 Cobertura R9 .kml
14-05-2019 21:21 11.187 Cobertura R9.dbf
14-05-2019 21:20 2.343.268 Cobertura R9.shp
14-05-2019 21:21 8.188 Cobertura R9.shx
14-05-2019 21:21 4.823 pin1.png
7 archivos 2.578.864 bytes

Directorio de E:\Proyecto T,cnico\03_Coberturas (d,e f,k,l)\Mapas de Cobertura\Resumen Proyecto\Cobertura R9 - Etapa II

15-05-2019 18:06 <DIR> .
16-05-2019 12:41 <DIR> ..
14-05-2019 21:21 1.280 4_000.png
14-05-2019 21:21 14.246 Cobertura R9 - Etapa II.kml
14-05-2019 21:21 572 Cobertura R9.dbf
14-05-2019 21:21 7.448 Cobertura R9.shp
14-05-2019 21:21 468 Cobertura R9.shx
14-05-2019 21:21 4.823 pin1.png
6 archivos 28.837 bytes

Directorio de E:\Proyecto T,cnico\04_Plan de Instalaci3n y Puesta en Marcha (i)

17-05-2019 22:39 <DIR> .
17-05-2019 18:56 <DIR> ..
17-05-2019 22:39 222.476 Plan de Instalaci3n y Puesta en Marcha.pdf
1 archivos 222.476 bytes

Directorio de E:\Proyecto T,cnico\05_Folletos (j)

16-05-2019 23:49 <DIR> .

17-05-2019 18:56 <DIR> ..
15-05-2019 18:37 27.648 Car tula Folletos.doc
15-05-2019 18:39 <DIR> Gesticn del Sistema
16-05-2019 23:51 <DIR> Infraestructura
17-05-2019 22:40 <DIR> Terminales de Radio
1 archivos 27.648 bytes

Directorio de E:\Proyecto T,cnico\05_Folletos (j)\Gesticn del Sistema

15-05-2019 18:39 <DIR> .
16-05-2019 23:49 <DIR> ..
23-04-2008 16:47 101.369 Management_Slick_Sheet.pdf
18-04-2019 13:32 631.726 MN002470A01-B_enus_Affiliation_Display.pdf
18-04-2019 13:48 6.335.499 MN002567A01-A_Radio_Control_Manager.pdf
18-04-2019 13:48 3.983.200 MN002591A01-A_Unified_Event_Manager.pdf
18-04-2019 13:49 6.012.673 MN002592A01-A_User_Configuration_Manager.pdf
18-04-2019 13:49 4.164.901 MN002596A01-A_ZoneWatch.pdf
15-05-2019 16:27 314.204 moto_mapping_solution_data_sheet.pdf
23-04-2008 16:42 220.733 Performance_Management_Slick_Sheet.pdf
23-04-2008 16:44 84.479 Radio_Control_Management.pdf
9 archivos 21.848.784 bytes

Directorio de E:\Proyecto T,cnico\05_Folletos (j)\Infraestructura

16-05-2019 23:51 <DIR> .
16-05-2019 23:49 <DIR> ..
15-05-2019 18:43 <DIR> Antenas
15-05-2019 18:43 <DIR> Consola de Despacho
16-05-2019 23:49 <DIR> Nodo Maestro
15-05-2019 18:43 <DIR> Nodos MTS
15-05-2019 18:46 <DIR> Router
15-05-2019 18:46 <DIR> Software Asociado
0 archivos 0 bytes

Directorio de E:\Proyecto T,cnico\05_Folletos (j)\Infraestructura\Antenas

15-05-2019 18:43 <DIR> .
16-05-2019 23:51 <DIR> ..
14-05-2019 21:20 368.466 P-42438-4-CC-380-P-Series.pdf
14-05-2019 21:20 680.268 SC320-SF6LDF(D00-G10)-DI-R.pdf
2 archivos 1.048.734 bytes

Directorio de E:\Proyecto T,cnico\05_Folletos (j)\Infraestructura\Consola de Despacho

15-05-2019 18:43 <DIR> .
16-05-2019 23:51 <DIR> ..
18-04-2019 13:46 13.934.432 B_enus_Console_Sites_Restoration.pdf
14-05-2019 21:20 300.013 dimetra-mcc7500-dispatch-console-datasheet.pdf
26-02-2008 16:34 486.903 HP xw4400 datasheet for MCC7500.pdf
02-06-2008 23:40 84.002 MCC7500-SS-0907-LR.pdf
14-05-2019 21:20 121.320 mcc_7500c_ip_dispatch_console_specification_sheet.pdf
18-04-2019 13:46 3.421.769 MCC_7500S_Dispatch_Console.pdf
6 archivos 18.348.439 bytes

Directorio de E:\Proyecto T,cnico\05_Folletos (j)\Infraestructura\Nodo Maestro

16-05-2019 23:49 <DIR> .
16-05-2019 23:51 <DIR> ..

16-05-2019 23:43 39.828.016 68015000700_SystemOverview_DIPS_RevA.pdf
15-05-2019 11:14 655.552 DIMETRAIP-AN4-05-009.pdf
2 archivos 40.483.568 bytes

Directorio de E:\Proyecto T,cnico\05_Folletos (j)\Infraestructura\Nodos MTS

15-05-2019 18:43 <DIR> .
16-05-2019 23:51 <DIR> ..
14-05-2019 21:20 306.435 dimetra_mts2_tetra_base_station_datasheet.pdf
14-05-2019 21:20 216.664 dimetra_mts4_tetra_base_station_datasheet.pdf
18-04-2019 13:45 145.431.696 MTS2 MTS4 conf & install.pdf
05-11-2007 11:23 60.405 MTS2_Data_sheet_UHF.pdf
05-11-2007 11:24 52.935 MTS4_Data_Sheet_UHF.pdf
5 archivos 146.068.135 bytes

Directorio de E:\Proyecto T,cnico\05_Folletos (j)\Infraestructura\Router

15-05-2019 18:46 <DIR> .
16-05-2019 23:51 <DIR> ..
18-04-2019 13:46 1.915.678 B_enus_GGM_8000_Gateway.pdf
1 archivos 1.915.678 bytes

Directorio de E:\Proyecto T,cnico\05_Folletos (j)\Infraestructura\Software Asociado

15-05-2019 18:46 <DIR> .
16-05-2019 23:51 <DIR> ..
18-04-2019 13:32 631.878 B_enus_ATIA_Log_Viewer.pdf
1 archivos 631.878 bytes

Directorio de E:\Proyecto T,cnico\05_Folletos (j)\Terminales de Radio

17-05-2019 22:40 <DIR> .
16-05-2019 23:49 <DIR> ..
17-05-2019 22:40 <DIR> Antenas
09-05-2019 07:17 14.115 Especificaciones Tecnicas.xlsx
16-05-2019 18:41 3.680.452 Manual Carro Movil.pdf
15-05-2019 18:44 <DIR> Serie MTM5000
15-05-2019 18:44 <DIR> Serie MTM800
15-05-2019 18:45 <DIR> Serie MTP3000
15-05-2019 18:45 <DIR> Serie MTP800
15-05-2019 18:45 <DIR> Software
27-11-2007 08:29 4.761.044 Tetra_Terminals_Brochure.pdf
3 archivos 8.455.611 bytes

Directorio de E:\Proyecto T,cnico\05_Folletos (j)\Terminales de Radio\Antenas

17-05-2019 22:40 <DIR> .
17-05-2019 22:40 <DIR> ..
15-05-2019 16:41 340.683 Antena Base.pdf
15-05-2019 16:41 328.147 M8.pdf
15-05-2019 16:41 618.223 PanoramaAntennas_MMR.pdf
15-05-2019 16:42 9.622.087 Spanish Catalogue 2016 [DIGITAL].pdf
4 archivos 10.909.140 bytes

Directorio de E:\Proyecto T,cnico\05_Folletos (j)\Terminales de Radio\Serie MTM5000

15-05-2019 18:44 <DIR> .
17-05-2019 22:40 <DIR> ..

18-04-2019 13:47 2.474.858 MTM5000 Series TETRA.pdf
 14-05-2019 21:20 7.170.246 mtm5000_brochure_emea_eng.pdf
 14-05-2019 21:20 168.140 mtm5000_specification_sheet_emea_eng.pdf
 02-05-2019 07:34 466.078 MTM5200 Y MTM5400-Data-Sheet-Final.pdf
 18-04-2019 13:32 660.402 MTM5x00_Quick_Start_Guide_ES_XL.pdf
 5 archivos 10.939.724 bytes

Directorio de E:\Proyecto T,cnico\05_Folletos (j)\Terminales de Radio\Serie MTM800

15-05-2019 18:44 <DIR> .
 17-05-2019 22:40 <DIR> ..
 05-10-2007 11:21 517.530 MTM800E-BRO-LR.pdf
 02-05-2019 07:34 108.055 MTM800E_Spec_Sheet.pdf
 2 archivos 625.585 bytes

Directorio de E:\Proyecto T,cnico\05_Folletos (j)\Terminales de Radio\Serie MTP3000

15-05-2019 18:45 <DIR> .
 17-05-2019 22:40 <DIR> ..
 18-04-2019 13:47 3.882.149 GuaES_MTP3250.pdf
 18-04-2019 13:47 4.534.775 Gua_MTP3550_MN002131A01-AA.pdf
 18-04-2019 13:47 2.980.740 MTP3250 Feature User.pdf
 02-05-2019 07:34 153.175 MTP3250-Data-Sheet-Final.pdf
 18-04-2019 13:48 3.178.808 MTP3550 Feature User.pdf
 02-05-2019 07:34 685.596 MTP3550-Data-Sheet-Final.pdf
 6 archivos 15.415.243 bytes

Directorio de E:\Proyecto T,cnico\05_Folletos (j)\Terminales de Radio\Serie MTP800

15-05-2019 18:45 <DIR> .
 17-05-2019 22:40 <DIR> ..
 18-04-2019 13:48 5.084.137 MTP850s Basic Manual.pdf
 02-05-2019 07:34 622.411 MTP850s-Data-Sheet-Final.pdf
 2 archivos 5.706.548 bytes

Directorio de E:\Proyecto T,cnico\05_Folletos (j)\Terminales de Radio\Software

15-05-2019 18:45 <DIR> .
 17-05-2019 22:40 <DIR> ..
 18-04-2019 13:47 3.257.616 Customer Programming Software.pdf
 1 archivos 3.257.616 bytes

Directorio de E:\Proyecto T,cnico\06_Declaraciones Juradas de Terceros (m)

17-05-2019 16:00 <DIR> .
 17-05-2019 18:56 <DIR> ..
 17-05-2019 15:59 55.187 Declaraciones Juradas 2.pdf
 17-05-2019 15:57 1.883.047 Declaraciones Juradas.pdf
 2 archivos 1.938.234 bytes

Total de archivos en la lista:
 183 archivos 303.753.074 bytes
 123 dirs 0 bytes libres

Forestal Mininco SPA	S2: 72154 de 20.05.19 (de Los Ríos)	Original y respaldo.
El volumen de la unidad E es Original El número de serie del volumen es: E2DE-AD85		

Directorio de E:\

17-05-2019 22:47 8.534 Car tula Sobre S2 Regiçn 14.pdf
17-05-2019 17:28 <DIR> Anexos y Car tulas
17-05-2019 18:56 <DIR> Proyecto T,cnico
1 archivos 8.534 bytes

Directorio de E:\Anexos y Car tulas

17-05-2019 17:28 <DIR> .
17-05-2019 22:57 <DIR> ..
16-05-2019 09:25 18.568 01_R14_Lanco_Anexo6.docx
17-05-2019 17:27 206.332 Anexo 5.pdf
17-05-2019 16:13 46.740 Anexo 6.pdf
16-05-2019 09:45 23.552 Car tula Anexo 5.doc
16-05-2019 09:45 23.040 Car tula Anexo 6.doc
17-05-2019 17:26 17.816 Formularios SL-2 Anexo 5.xlsx
16-05-2019 17:43 17.762 Formularios SL-3 Anexo 5.xlsx
17-05-2019 13:33 23.365 Formularios SL-4 Anexo 5.xlsx
8 archivos 377.175 bytes

Directorio de E:\Proyecto T,cnico

17-05-2019 18:56 <DIR> .
17-05-2019 22:57 <DIR> ..
17-05-2019 22:51 <DIR> 01_Descripciñ Proyecto T,cnico (a,b)
17-05-2019 21:28 <DIR> 02_Descripciñ Operaciñ y Funcionamiento (c,g, h)
17-05-2019 22:54 <DIR> 03_Coberturas (d,e f,k,l)
17-05-2019 22:55 <DIR> 04_Plan de Instalaciñ y Puesta en Marcha (i)
15-05-2019 18:48 <DIR> 05_Folletos (j)
17-05-2019 16:00 <DIR> 06_Declaraciones Juradas de Terceros (m)
0 archivos 0 bytes

Directorio de E:\Proyecto T,cnico\01_Descripciñ Proyecto T,cnico (a,b)

17-05-2019 22:51 <DIR> .
17-05-2019 18:56 <DIR> ..
17-05-2019 22:50 837.521 Descripciñ_Proyecto_T,cnico.pdf
1 archivos 837.521 bytes

Directorio de E:\Proyecto T,cnico\02_Descripciñ Operaciñ y Funcionamiento (c,g, h)

17-05-2019 21:28 <DIR> .
17-05-2019 18:56 <DIR> ..
17-05-2019 21:04 1.430.966 Descripciñ Operaciñ y Funcionalidades.pdf
1 archivos 1.430.966 bytes

Directorio de E:\Proyecto T,cnico\03_Coberturas (d,e f,k,l)

17-05-2019 22:54 <DIR> .
17-05-2019 18:56 <DIR> ..
17-05-2019 22:54 478.879 Cobertura_final.pdf
13-05-2019 10:57 <DIR> Mapas de Cobertura
14-05-2019 21:20 43.871 Summary_01_R14_Lanco.xlsm
14-05-2019 21:20 43.934 Summary_Cobertura R14.xlsm
3 archivos 566.684 bytes

Directorio de E:\Proyecto T,cnico\03_Coberturas (d,e f,k,l)\Mapas de Cobertura

13-05-2019 10:57 <DIR> .
17-05-2019 22:54 <DIR> ..
15-05-2019 18:11 <DIR> Detalle Proyecto
15-05-2019 18:14 <DIR> Resumen Proyecto
0 archivos 0 bytes

Directorio de E:\Proyecto T,cnico\03_Coberturas (d,e f,k,l)\Mapas de Cobertura\Detalle Proyecto

15-05-2019 18:11 <DIR> .
13-05-2019 10:57 <DIR> ..
15-05-2019 18:13 <DIR> 01_R14_Lanco
0 archivos 0 bytes

Directorio de E:\Proyecto T,cnico\03_Coberturas (d,e f,k,l)\Mapas de Cobertura\Detalle Proyecto\01_R14_Lanco

15-05-2019 18:13 <DIR> .
15-05-2019 18:11 <DIR> ..
14-05-2019 21:20 5.170 01_R14_Lanco.dbf
14-05-2019 21:20 14.160 01_R14_Lanco.kml
14-05-2019 21:20 578.124 01_R14_Lanco.shp
14-05-2019 21:20 3.812 01_R14_Lanco_.shx
14-05-2019 21:20 12.585 4_000.png
14-05-2019 21:20 4.823 pin1.png
6 archivos 618.674 bytes

Directorio de E:\Proyecto T,cnico\03_Coberturas (d,e f,k,l)\Mapas de Cobertura\Resumen Proyecto

15-05-2019 18:14 <DIR> .
13-05-2019 10:57 <DIR> ..
14-05-2019 21:20 12.585 4_000.png
14-05-2019 21:20 5.170 Cobertura R14.dbf
14-05-2019 21:20 14.164 Cobertura R14.kml
14-05-2019 21:20 578.124 Cobertura R14.shp
14-05-2019 21:20 3.812 Cobertura R14.shx
14-05-2019 21:20 4.823 pin1.png
6 archivos 618.678 bytes

Directorio de E:\Proyecto T,cnico\04_Plan de Instalaci3n y Puesta en Marcha (i)

17-05-2019 22:55 <DIR> .
17-05-2019 18:56 <DIR> ..
17-05-2019 22:55 210.711 Plan de Instalaci3n y Puesta en Marcha.pdf
1 archivos 210.711 bytes

Directorio de E:\Proyecto T,cnico\05_Folletos (j)

15-05-2019 18:48 <DIR> .
17-05-2019 18:56 <DIR> ..
15-05-2019 18:37 27.648 Car tula Folletos.doc
15-05-2019 18:48 <DIR> Gestic3n del Sistema
16-05-2019 23:50 <DIR> Infraestructura
17-05-2019 22:56 <DIR> Terminales de Radio
1 archivos 27.648 bytes

Directorio de E:\Proyecto T,cnico\05_Folletos (j)\Gestic3n del Sistema

```

15-05-2019 18:48 <DIR> .
15-05-2019 18:48 <DIR> ..
23-04-2008 16:47 101.369 Management_Slick_Sheet.pdf
18-04-2019 13:32 631.726 MN002470A01-B_enus_Affiliation_Display.pdf
18-04-2019 13:48 6.335.499 MN002567A01-A_Radio_Control_Manager.pdf
18-04-2019 13:48 3.983.200 MN002591A01-A_Unified_Event_Manager.pdf
18-04-2019 13:49 6.012.673 MN002592A01-A_User_Configuration_Manager.pdf
18-04-2019 13:49 4.164.901 MN002596A01-A_ZoneWatch.pdf
15-05-2019 16:27 314.204 moto_mapping_solution_data_sheet.pdf
23-04-2008 16:42 220.733 Performance_Management_Slick_Sheet.pdf
23-04-2008 16:44 84.479 Radio_Control_Management.pdf
9 archivos 21.848.784 bytes

```

Directorio de E:\Proyecto T,cnico\05_Folletos (j)\Infraestructura

```

16-05-2019 23:50 <DIR> .
15-05-2019 18:48 <DIR> ..
15-05-2019 18:49 <DIR> Antenas
15-05-2019 18:49 <DIR> Consola de Despacho
16-05-2019 23:50 <DIR> Nodo Maestro
15-05-2019 18:49 <DIR> Nodos MTS
15-05-2019 18:49 <DIR> Router
15-05-2019 18:49 <DIR> Software Asociado
0 archivos 0 bytes

```

Directorio de E:\Proyecto T,cnico\05_Folletos (j)\Infraestructura\Antenas

```

15-05-2019 18:49 <DIR> .
16-05-2019 23:50 <DIR> ..
14-05-2019 21:20 368.466 P-42438-4-CC-380-P-Series.pdf
14-05-2019 21:20 680.268 SC320-SF6LDF(D00-G10)-DI-R.pdf
2 archivos 1.048.734 bytes

```

Directorio de E:\Proyecto T,cnico\05_Folletos (j)\Infraestructura\Consola de Despacho

```

15-05-2019 18:49 <DIR> .
16-05-2019 23:50 <DIR> ..
18-04-2019 13:46 13.934.432 B_enus_Console_Sites_Restoration.pdf
14-05-2019 21:20 300.013 dimetra-mcc7500-dispatch-console-datasheet.pdf
26-02-2008 16:34 486.903 HP xw4400 datasheet for MCC7500.pdf
02-06-2008 23:40 84.002 MCC7500-SS-0907-LR.pdf
14-05-2019 21:20 121.320 mcc_7500c_ip_dispatch_console_specification_sheet.pdf
18-04-2019 13:46 3.421.769 MCC_7500S_Dispatch_Console.pdf
6 archivos 18.348.439 bytes

```

Directorio de E:\Proyecto T,cnico\05_Folletos (j)\Infraestructura\Nodo Maestro

```

16-05-2019 23:50 <DIR> .
16-05-2019 23:50 <DIR> ..
16-05-2019 23:43 39.828.016 68015000700_SystemOverview_DIPS_RevA.pdf
15-05-2019 11:14 655.552 DIMETRAIP-AN4-05-009.pdf
2 archivos 40.483.568 bytes

```

Directorio de E:\Proyecto T,cnico\05_Folletos (j)\Infraestructura\Nodos MTS

```

15-05-2019 18:49 <DIR> .
16-05-2019 23:50 <DIR> ..
14-05-2019 21:20 306.435 dimetra_mts2_tetra_base_station_datasheet.pdf

```

14-05-2019 21:20 216.664 dimetra_mts4_tetra_base_station_datasheet.pdf
18-04-2019 13:45 145.431.696 MTS2 MTS4 conf & install.pdf
05-11-2007 11:23 60.405 MTS2_Data_sheet_UHF.pdf
05-11-2007 11:24 52.935 MTS4_Data_Sheet_UHF.pdf
5 archivos 146.068.135 bytes

Directorio de E:\Proyecto T,cnico\05_Folletos (j)\Infraestructura\Router

15-05-2019 18:49 <DIR> .
16-05-2019 23:50 <DIR> ..
18-04-2019 13:46 1.915.678 B_enus_GGM_8000_Gateway.pdf
1 archivos 1.915.678 bytes

Directorio de E:\Proyecto T,cnico\05_Folletos (j)\Infraestructura\Software Asociado

15-05-2019 18:49 <DIR> .
16-05-2019 23:50 <DIR> ..
18-04-2019 13:32 631.878 B_enus_ATIA_Log_Viewer.pdf
1 archivos 631.878 bytes

Directorio de E:\Proyecto T,cnico\05_Folletos (j)\Terminales de Radio

17-05-2019 22:56 <DIR> .
15-05-2019 18:48 <DIR> ..
17-05-2019 22:56 <DIR> Antenas
09-05-2019 07:17 14.115 Especificaciones Tecnicas.xlsx
16-05-2019 18:41 3.680.452 Manual Carro Movil.pdf
15-05-2019 18:49 <DIR> Serie MTM5000
15-05-2019 18:49 <DIR> Serie MTM800
15-05-2019 18:49 <DIR> Serie MTP3000
15-05-2019 18:49 <DIR> Serie MTP800
15-05-2019 18:49 <DIR> Software
27-11-2007 08:29 4.761.044 Tetra_Terminals_Brochure.pdf
3 archivos 8.455.611 bytes

Directorio de E:\Proyecto T,cnico\05_Folletos (j)\Terminales de Radio\Antenas

17-05-2019 22:56 <DIR> .
17-05-2019 22:56 <DIR> ..
15-05-2019 16:41 340.683 Antena Base.pdf
15-05-2019 16:41 328.147 M8.pdf
15-05-2019 16:41 618.223 PanoramaAntennas_MMR.pdf
15-05-2019 16:42 9.622.087 Spanish Catalogue 2016 [DIGITAL].pdf
4 archivos 10.909.140 bytes

Directorio de E:\Proyecto T,cnico\05_Folletos (j)\Terminales de Radio\Serie MTM5000

15-05-2019 18:49 <DIR> .
17-05-2019 22:56 <DIR> ..
18-04-2019 13:47 2.474.858 MTM5000 Series TETRA.pdf
14-05-2019 21:20 7.170.246 mtm5000_brochure_emea_eng.pdf
14-05-2019 21:20 168.140 mtm5000_specification_sheet_emea_eng.pdf
02-05-2019 07:34 466.078 MTM5200 Y MTM5400-Data-Sheet-Final.pdf
18-04-2019 13:32 660.402 MTM5x00_Quick_Start_Guide_ES_XL.pdf
5 archivos 10.939.724 bytes

Directorio de E:\Proyecto T,cnico\05_Folletos (j)\Terminales de Radio\Serie MTM800

15-05-2019 18:49 <DIR> .
 17-05-2019 22:56 <DIR> ..
 05-10-2007 11:21 517.530 MTM800E-BRO-LR.pdf
 02-05-2019 07:34 108.055 MTM800E_Spec_Sheet.pdf
 2 archivos 625.585 bytes

Directorio de E:\Proyecto T,cnico\05_Folletos (j)\Terminales de Radio\Serie MTP3000

15-05-2019 18:49 <DIR> .
 17-05-2019 22:56 <DIR> ..
 18-04-2019 13:47 3.882.149 GuaES_MTP3250.pdf
 18-04-2019 13:47 4.534.775 Gua_MTP3550_MN002131A01-AA.pdf
 18-04-2019 13:47 2.980.740 MTP3250 Feature User.pdf
 02-05-2019 07:34 153.175 MTP3250-Data-Sheet-Final.pdf
 18-04-2019 13:48 3.178.808 MTP3550 Feature User.pdf
 02-05-2019 07:34 685.596 MTP3550-Data-Sheet-Final.pdf
 6 archivos 15.415.243 bytes

Directorio de E:\Proyecto T,cnico\05_Folletos (j)\Terminales de Radio\Serie MTP800

15-05-2019 18:49 <DIR> .
 17-05-2019 22:56 <DIR> ..
 18-04-2019 13:48 5.084.137 MTP850s Basic Manual.pdf
 02-05-2019 07:34 622.411 MTP850s-Data-Sheet-Final.pdf
 2 archivos 5.706.548 bytes

Directorio de E:\Proyecto T,cnico\05_Folletos (j)\Terminales de Radio\Software

15-05-2019 18:49 <DIR> .
 17-05-2019 22:56 <DIR> ..
 18-04-2019 13:47 3.257.616 Customer Programming Software.pdf
 1 archivos 3.257.616 bytes

Directorio de E:\Proyecto T,cnico\06_Declaraciones Juradas de Terceros (m)

17-05-2019 16:00 <DIR> .
 17-05-2019 18:56 <DIR> ..
 17-05-2019 15:59 55.187 Declaraciones Juradas 2.pdf
 17-05-2019 15:57 1.883.047 Declaraciones Juradas.pdf
 2 archivos 1.938.234 bytes

Total de archivos en la lista:

79 archivos 292.289.508 bytes
 81 dirs 0 bytes libres.....

Forestal Mininco SPA	S2: 72155 de 20.05.19 (de Ñuble)	Original y respaldo.
----------------------	-------------------------------------	----------------------

El volumen de la unidad E es Original
 El número de serie del volumen es: B4DF-5339

Directorio de E:\

17-05-2019 23:02 8.539 Car tula Sobre S2 Regiçn 16.pdf
 17-05-2019 17:32 <DIR> Anexos y Car tulas
 17-05-2019 18:56 <DIR> Proyecto T,cnico
 1 archivos 8.539 bytes

Directorio de E:\Anexos y Car tulas

17-05-2019 17:32 <DIR> .
17-05-2019 23:11 <DIR> ..
16-05-2019 09:25 29.993 01_R16_El-Llano_AneXos6.docx
17-05-2019 17:31 207.948 Anexo 5.pdf
17-05-2019 16:13 47.520 Anexo 6.pdf
16-05-2019 09:48 23.552 Car tula Anexo 5.doc
16-05-2019 09:48 27.648 Car tula Anexo 6.doc
17-05-2019 17:30 17.849 Formularios SL-2 Anexo 5.xlsx
16-05-2019 17:43 17.768 Formularios SL-3 Anexo 5.xlsx
17-05-2019 13:33 23.341 Formularios SL-4 Anexo 5.xlsx
8 archivos 395.619 bytes

Directorio de E:\Proyecto T,cnico

17-05-2019 18:56 <DIR> .
17-05-2019 23:11 <DIR> ..
17-05-2019 23:05 <DIR> 01_Descripci3n Proyecto T,cnico (a,b)
17-05-2019 21:28 <DIR> 02_Descripci3n Operaci3n y Funcionamiento (c,g, h)
17-05-2019 23:09 <DIR> 03_Coberturas (d,e f,k,l)
17-05-2019 23:08 <DIR> 04_Plan de Instalaci3n y Puesta en Marcha (i)
15-05-2019 18:48 <DIR> 05_Folletos (j)
17-05-2019 16:00 <DIR> 06_Declaraciones Juradas de Terceros (m)
0 archivos 0 bytes

Directorio de E:\Proyecto T,cnico\01_Descripci3n Proyecto T,cnico (a,b)

17-05-2019 23:05 <DIR> .
17-05-2019 18:56 <DIR> ..
17-05-2019 23:04 880.781 Descripci3n_Proyecto_T,cnico.pdf
1 archivos 880.781 bytes

Directorio de E:\Proyecto T,cnico\02_Descripci3n Operaci3n y Funcionamiento (c,g, h)

17-05-2019 21:28 <DIR> .
17-05-2019 18:56 <DIR> ..
17-05-2019 21:04 1.430.966 Descripci3n Operaci3n y Funcionalidades.pdf
1 archivos 1.430.966 bytes

Directorio de E:\Proyecto T,cnico\03_Coberturas (d,e f,k,l)

17-05-2019 23:09 <DIR> .
17-05-2019 18:56 <DIR> ..
17-05-2019 23:09 480.244 Cobertura_final.pdf
13-05-2019 10:40 <DIR> Mapas de Cobertura
14-05-2019 21:20 43.897 Summary_01_R16_El Llano.xlsm
14-05-2019 21:20 43.928 Summary_Cobertura R16.xlsm
3 archivos 568.069 bytes

Directorio de E:\Proyecto T,cnico\03_Coberturas (d,e f,k,l)\Mapas de Cobertura

13-05-2019 10:40 <DIR> .
17-05-2019 23:09 <DIR> ..
15-05-2019 18:12 <DIR> Detalle Proyecto
15-05-2019 18:13 <DIR> Resumen Proyecto
0 archivos 0 bytes

Directorio de E:\Proyecto T,cnico\03_Coberturas (d,e f,k,l)\Mapas de Cobertura\Detalle Proyecto

15-05-2019 18:12 <DIR> .
13-05-2019 10:40 <DIR> ..
15-05-2019 18:13 <DIR> 01_R16_El Llano
0 archivos 0 bytes

Directorio de E:\Proyecto T,cnico\03_Coberturas (d,e f,k,l)\Mapas de Cobertura\Detalle Proyecto\01_R16_El Llano

15-05-2019 18:13 <DIR> .
15-05-2019 18:12 <DIR> ..
14-05-2019 21:20 14.187 01_R16_El Llano.kml
14-05-2019 21:20 8.480 4_000.png
14-05-2019 21:20 4.823 pin1.png
3 archivos 27.490 bytes

Directorio de E:\Proyecto T,cnico\03_Coberturas (d,e f,k,l)\Mapas de Cobertura\Resumen Proyecto

15-05-2019 18:13 <DIR> .
13-05-2019 10:40 <DIR> ..
14-05-2019 21:20 8.480 4_000.png
14-05-2019 21:20 3.828 Cobertura R16.dbf
14-05-2019 21:20 14.186 Cobertura R16.kml
14-05-2019 21:20 467.284 Cobertura R16.shp
14-05-2019 21:20 2.836 Cobertura R16.shx
14-05-2019 21:20 4.823 pin1.png
6 archivos 501.437 bytes

Directorio de E:\Proyecto T,cnico\04_Plan de Instalaci3n y Puesta en Marcha (i)

17-05-2019 23:08 <DIR> .
17-05-2019 18:56 <DIR> ..
17-05-2019 23:08 210.703 Plan de Instalaci3n y Puesta en Marcha.pdf
1 archivos 210.703 bytes

Directorio de E:\Proyecto T,cnico\05_Folletos (j)

15-05-2019 18:48 <DIR> .
17-05-2019 18:56 <DIR> ..
15-05-2019 18:37 27.648 Car tula Folletos.doc
15-05-2019 18:49 <DIR> Gesti3n del Sistema
16-05-2019 23:50 <DIR> Infraestructura
17-05-2019 23:10 <DIR> Terminales de Radio
1 archivos 27.648 bytes

Directorio de E:\Proyecto T,cnico\05_Folletos (j)\Gesti3n del Sistema

15-05-2019 18:49 <DIR> .
15-05-2019 18:48 <DIR> ..
23-04-2008 16:47 101.369 Management_Slick_Sheet.pdf
18-04-2019 13:32 631.726 MN002470A01-B_enus_Affiliation_Display.pdf
18-04-2019 13:48 6.335.499 MN002567A01-A_Radio_Control_Manager.pdf
18-04-2019 13:48 3.983.200 MN002591A01-A_Unified_Event_Manager.pdf
18-04-2019 13:49 6.012.673 MN002592A01-A_User_Configuration_Manager.pdf
18-04-2019 13:49 4.164.901 MN002596A01-A_ZoneWatch.pdf
15-05-2019 16:27 314.204 moto_mapping_solution_data_sheet.pdf
23-04-2008 16:42 220.733 Performance_Management_Slick_Sheet.pdf
23-04-2008 16:44 84.479 Radio_Control_Management.pdf
9 archivos 21.848.784 bytes

Directorio de E:\Proyecto T,cnico\05_Folletos (j)\Infraestructura

16-05-2019	23:50	<DIR>	.
15-05-2019	18:48	<DIR>	..
15-05-2019	18:49	<DIR>	Antenas
15-05-2019	18:49	<DIR>	Consola de Despacho
17-05-2019	09:51	<DIR>	Nodo Maestro
15-05-2019	18:49	<DIR>	Nodos MTS
15-05-2019	18:50	<DIR>	Router
15-05-2019	18:50	<DIR>	Software Asociado
			0 archivos
			0 bytes

Directorio de E:\Proyecto T,cnico\05_Folletos (j)\Infraestructura\Antenas

15-05-2019	18:49	<DIR>	.
16-05-2019	23:50	<DIR>	..
14-05-2019	21:20		368.466 P-42438-4-CC-380-P-Series.pdf
14-05-2019	21:20		680.268 SC320-SF6LDF(D00-G10)-DI-R.pdf
			2 archivos
			1.048.734 bytes

Directorio de E:\Proyecto T,cnico\05_Folletos (j)\Infraestructura\Consola de Despacho

15-05-2019	18:49	<DIR>	.
16-05-2019	23:50	<DIR>	..
18-04-2019	13:46		13.934.432 B_enus_Console_Sites_Restoration.pdf
14-05-2019	21:20		300.013 dimetra-mcc7500-dispatch-console-datasheet.pdf
26-02-2008	16:34		486.903 HP xw4400 datasheet for MCC7500.pdf
02-06-2008	23:40		84.002 MCC7500-SS-0907-LR.pdf
14-05-2019	21:20		121.320 mcc_7500c_ip_dispatch_console_specification_sheet.pdf
18-04-2019	13:46		3.421.769 MCC_7500S_Dispatch_Console.pdf
			6 archivos
			18.348.439 bytes

Directorio de E:\Proyecto T,cnico\05_Folletos (j)\Infraestructura\Nodo Maestro

17-05-2019	09:51	<DIR>	.
16-05-2019	23:50	<DIR>	..
16-05-2019	23:43		39.828.016 68015000700_SystemOverview_DIPS_RevA.pdf
15-05-2019	11:14		655.552 DIMETRAIP-AN4-05-009.pdf
			2 archivos
			40.483.568 bytes

Directorio de E:\Proyecto T,cnico\05_Folletos (j)\Infraestructura\Nodos MTS

15-05-2019	18:49	<DIR>	.
16-05-2019	23:50	<DIR>	..
14-05-2019	21:20		306.435 dimetra_mts2_tetra_base_station_datasheet.pdf
14-05-2019	21:20		216.664 dimetra_mts4_tetra_base_station_datasheet.pdf
18-04-2019	13:45		145.431.696 MTS2 MTS4 conf & install.pdf
05-11-2007	11:23		60.405 MTS2_Data_sheet_UHF.pdf
05-11-2007	11:24		52.935 MTS4_Data_Sheet_UHF.pdf
			5 archivos
			146.068.135 bytes

Directorio de E:\Proyecto T,cnico\05_Folletos (j)\Infraestructura\Router

15-05-2019	18:50	<DIR>	.
16-05-2019	23:50	<DIR>	..
18-04-2019	13:46		1.915.678 B_enus_GGM_8000_Gateway.pdf
			1 archivos
			1.915.678 bytes

Directorio de E:\Proyecto T,cnico\05_Folletos (j)\Infraestructura\Software Asociado

15-05-2019 18:50 <DIR> .
16-05-2019 23:50 <DIR> ..
18-04-2019 13:32 631.878 B_enus_ATIA_Log_Viewer.pdf
1 archivos 631.878 bytes

Directorio de E:\Proyecto T,cnico\05_Folletos (j)\Terminales de Radio

17-05-2019 23:10 <DIR> .
15-05-2019 18:48 <DIR> ..
17-05-2019 23:10 <DIR> Antenas
09-05-2019 07:17 14.115 Especificaciones Tecnicas.xlsx
16-05-2019 18:41 3.680.452 Manual Carro Movil.pdf
15-05-2019 18:50 <DIR> Serie MTM5000
15-05-2019 18:50 <DIR> Serie MTM800
15-05-2019 18:50 <DIR> Serie MTP3000
15-05-2019 18:50 <DIR> Serie MTP800
15-05-2019 18:50 <DIR> Software
27-11-2007 08:29 4.761.044 Tetra_Terminals_Brochure.pdf
3 archivos 8.455.611 bytes

Directorio de E:\Proyecto T,cnico\05_Folletos (j)\Terminales de Radio\Antenas

17-05-2019 23:10 <DIR> .
17-05-2019 23:10 <DIR> ..
15-05-2019 16:41 340.683 Antena Base.pdf
15-05-2019 16:41 328.147 M8.pdf
15-05-2019 16:41 618.223 PanoramaAntennas_MMR.pdf
15-05-2019 16:42 9.622.087 Spanish Catalogue 2016 [DIGITAL].pdf
4 archivos 10.909.140 bytes

Directorio de E:\Proyecto T,cnico\05_Folletos (j)\Terminales de Radio\Serie MTM5000

15-05-2019 18:50 <DIR> .
17-05-2019 23:10 <DIR> ..
18-04-2019 13:47 2.474.858 MTM5000 Series TETRA.pdf
14-05-2019 21:20 7.170.246 mtm5000_brochure_emea_eng.pdf
14-05-2019 21:20 168.140 mtm5000_specification_sheet_emea_eng.pdf
02-05-2019 07:34 466.078 MTM5200 Y MTM5400-Data-Sheet-Final.pdf
18-04-2019 13:32 660.402 MTM5x00_Quick_Start_Guide_ES_XL.pdf
5 archivos 10.939.724 bytes

Directorio de E:\Proyecto T,cnico\05_Folletos (j)\Terminales de Radio\Serie MTM800

15-05-2019 18:50 <DIR> .
17-05-2019 23:10 <DIR> ..
05-10-2007 11:21 517.530 MTM800E-BRO-LR.pdf
02-05-2019 07:34 108.055 MTM800E_Spec_Sheet.pdf
2 archivos 625.585 bytes

Directorio de E:\Proyecto T,cnico\05_Folletos (j)\Terminales de Radio\Serie MTP3000

15-05-2019 18:50 <DIR> .
17-05-2019 23:10 <DIR> ..
18-04-2019 13:47 3.882.149 GuaES_MTP3250.pdf
18-04-2019 13:47 4.534.775 Gua_MTP3550_MN002131A01-AA.pdf

18-04-2019 13:47 2.980.740 MTP3250 Feature User.pdf
 02-05-2019 07:34 153.175 MTP3250-Data-Sheet-Final.pdf
 18-04-2019 13:48 3.178.808 MTP3550 Feature User.pdf
 02-05-2019 07:34 685.596 MTP3550-Data-Sheet-Final.pdf
 6 archivos 15.415.243 bytes

Directorio de E:\Proyecto T,cnico\05_Folletos (j)\Terminales de Radio\Serie MTP800

15-05-2019 18:50 <DIR> .
 17-05-2019 23:10 <DIR> ..
 18-04-2019 13:48 5.084.137 MTP850s Basic Manual.pdf
 02-05-2019 07:34 622.411 MTP850s-Data-Sheet-Final.pdf
 2 archivos 5.706.548 bytes

Directorio de E:\Proyecto T,cnico\05_Folletos (j)\Terminales de Radio\Software

15-05-2019 18:50 <DIR> .
 17-05-2019 23:10 <DIR> ..
 18-04-2019 13:47 3.257.616 Customer Programming Software.pdf
 1 archivos 3.257.616 bytes

Directorio de E:\Proyecto T,cnico\06_Declaraciones Juradas de Terceros (m)

17-05-2019 16:00 <DIR> .
 17-05-2019 18:56 <DIR> ..
 17-05-2019 15:59 55.187 Declaraciones Juradas 2.pdf
 17-05-2019 15:57 1.883.047 Declaraciones Juradas.pdf
 2 archivos 1.938.234 bytes

Total de archivos en la lista:

76 archivos 291.644.169 bytes
 81 dirs 0 bytes libres

Sierra Gorda SCM	S2: 72180 de 20.05.19 (de Antofagasta)	Original y respaldo.
El volumen de la unidad E es S2 El número de serie del volumen es: B834-AEBE		
Directorio de E:\		
20-05-2019 09:52	<DIR> Coberturas	
15-05-2019 08:26	1.976.472 Contenido Proyecto T,cnico.docx	
20-05-2019 09:50	<DIR> Proyecto Tecnico	
18-05-2019 11:19	3.856.393 a - 1 - PROYECTO T CNICO fi.docx	
16-05-2019 12:33	18.318 a - 2 - Formularios SL-3.xlsx	
16-05-2019 12:34	18.799 b - Formularios SL-2.xlsx	
16-05-2019 12:37	31.637 c - 2 - Formulario SL 4.xlsx	
16-05-2019 12:15	15.145 d - 1 -DESCRIPCION CARACTERISTICAS Y ANTECEDENTES DEL METODO UTILIZADO f.docx	
11-05-2019 06:13	4.916.258 d - 2 - Modelo (ITS) Calculo Propagacion.pdf	
16-05-2019 12:15	630.253 e - DESCRIPCION CARACTERISTICAS Y FUNDAMENTACION f.docx	
15-05-2019 11:17	630.125 f - HOJA DE CALCULOS.xlsx	
20-05-2019 09:50	<DIR> g - 2 - Instalaciones	
16-05-2019 03:35	100 g - Caracteristicas t,cnicas de los equipos e instalaciones.txt	
20-05-2019 09:50	<DIR> h - Fichas Anexo 6	
20-05-2019 09:50	<DIR> j - Catalogos y Manuales	
10 archivos	12.093.500 bytes	

Directorio de E:\Coberturas

20-05-2019 09:52 <DIR> .
20-05-2019 10:43 <DIR> ..
20-05-2019 09:52 <DIR> k - cobertura por estaci3n base
20-05-2019 09:50 <DIR> l - area de servicio (cobertura total)
0 archivos 0 bytes

Directorio de E:\Coberturas\k - cobertura por estaci3n base

20-05-2019 09:52 <DIR> .
20-05-2019 09:52 <DIR> ..
20-05-2019 09:50 <DIR> 03 sbs04
20-05-2019 09:50 <DIR> 04 ancora
20-05-2019 09:50 <DIR> 02 sbs02
20-05-2019 09:50 <DIR> 10 mbs11
20-05-2019 09:50 <DIR> 09 mbs10
20-05-2019 09:50 <DIR> 06 mititus
20-05-2019 09:50 <DIR> 07 mbs08
20-05-2019 09:50 <DIR> 11 mbs12
20-05-2019 09:52 <DIR> 01 sbs01 - ps01
20-05-2019 09:50 <DIR> 05 arqueologicov2
20-05-2019 09:50 <DIR> 08 mbs09
0 archivos 0 bytes

Directorio de E:\Coberturas\k - cobertura por estaci3n base\03 sbs04

20-05-2019 09:50 <DIR> .
20-05-2019 09:52 <DIR> ..
20-05-2019 09:50 <DIR> AREA COBERTURA
20-05-2019 09:50 <DIR> KMZ
20-05-2019 09:50 <DIR> SHAPEFILES
0 archivos 0 bytes

Directorio de E:\Coberturas\k - cobertura por estaci3n base\03 sbs04\AREA COBERTURA

20-05-2019 09:50 <DIR> .
20-05-2019 09:50 <DIR> ..
11-05-2019 16:34 119 SBS04_base.csv
11-05-2019 16:34 119 SBS04_movil.csv
11-05-2019 16:33 119 SBS04_portatil.csv
11-05-2019 18:06 34 area.txt
4 archivos 391 bytes

Directorio de E:\Coberturas\k - cobertura por estaci3n base\03 sbs04\KMZ

20-05-2019 09:50 <DIR> .
20-05-2019 09:50 <DIR> ..
11-05-2019 13:41 392 SBS04_portatil.kml
11-05-2019 19:19 80.821 SBS04.kmz
11-05-2019 13:40 386 SBS04_movil.kml
11-05-2019 13:39 384 SBS04_base.kml
11-05-2019 13:40 26.702 SBS04_movil.png
11-05-2019 13:39 24.471 SBS04_base.png
11-05-2019 13:41 30.323 SBS04_portatil.png
7 archivos 163.479 bytes

Directorio de E:\Coberturas\k - cobertura por estaci3n base\03 sbs04\SHAPEFILES

20-05-2019 09:50 <DIR> .
20-05-2019 09:50 <DIR> ..
20-05-2019 09:50 <DIR> MOVIL
20-05-2019 09:50 <DIR> PORTATIL
20-05-2019 09:50 <DIR> BASE
0 archivos 0 bytes

Directorio de E:\Coberturas\k - cobertura por estaci3n base\03 sbs04\SHAPEFILES\MOVIL

20-05-2019 09:50 <DIR> .
20-05-2019 09:50 <DIR> ..
11-05-2019 16:04 138 SBS04_movil.prj
11-05-2019 16:04 654.508 SBS04_movil.shp
11-05-2019 16:04 5.228 SBS04_movil.shx
11-05-2019 16:04 376.363 SBS04_movil.dbf
4 archivos 1.036.237 bytes

Directorio de E:\Coberturas\k - cobertura por estaci3n base\03 sbs04\SHAPEFILES\PORTATIL

20-05-2019 09:50 <DIR> .
20-05-2019 09:50 <DIR> ..
11-05-2019 16:06 138 SBS04_portatil.prj
11-05-2019 16:06 849.720 SBS04_portatil.shp
11-05-2019 16:06 7.492 SBS04_portatil.shx
11-05-2019 16:06 549.310 SBS04_portatil.dbf
4 archivos 1.406.660 bytes

Directorio de E:\Coberturas\k - cobertura por estaci3n base\03 sbs04\SHAPEFILES\BASE

20-05-2019 09:50 <DIR> .
20-05-2019 09:50 <DIR> ..
11-05-2019 16:03 138 SBS04_base.prj
11-05-2019 16:03 4.156 SBS04_base.shx
11-05-2019 16:03 559.988 SBS04_base.shp
11-05-2019 16:03 296.959 SBS04_base.dbf
4 archivos 861.241 bytes

Directorio de E:\Coberturas\k - cobertura por estaci3n base\04 ancora

20-05-2019 09:50 <DIR> .
20-05-2019 09:52 <DIR> ..
20-05-2019 09:50 <DIR> AREA COBERTURA
20-05-2019 09:50 <DIR> KMZ
20-05-2019 09:50 <DIR> shapefiles
0 archivos 0 bytes

Directorio de E:\Coberturas\k - cobertura por estaci3n base\04 ancora\AREA COBERTURA

20-05-2019 09:50 <DIR> .
20-05-2019 09:50 <DIR> ..
11-05-2019 18:06 34 area.txt
11-05-2019 16:37 119 Ancora_base.csv
11-05-2019 16:36 119 Ancora_movil.csv
11-05-2019 16:36 119 Ancora_portatil.csv
4 archivos 391 bytes

Directorio de E:\Coberturas\k - cobertura por estaci3n base\04 ancora\KMZ

```
20-05-2019 09:50 <DIR> .
20-05-2019 09:50 <DIR> ..
11-05-2019 13:42      29.234 Ancora_portatil.png
11-05-2019 13:44      388 Ancora_movil.kml
11-05-2019 19:03     70.130 ANCORA.kmz
11-05-2019 13:45      386 Ancora_base.kml
11-05-2019 13:45     17.604 Ancora_base.png
11-05-2019 13:44     23.635 Ancora_movil.png
11-05-2019 13:42      394 Ancora_portatil.kml
      7 archivos      141.771 bytes
```

Directorio de E:\Coberturas\k - cobertura por estaci3n base\04 ancora\shapefiles

```
20-05-2019 09:50 <DIR> .
20-05-2019 09:50 <DIR> ..
20-05-2019 09:50 <DIR> MOVIL
20-05-2019 09:50 <DIR> PORTATIL
20-05-2019 09:50 <DIR> BASE
      0 archivos      0 bytes
```

Directorio de E:\Coberturas\k - cobertura por estaci3n base\04 ancora\shapefiles\MOVIL

```
20-05-2019 09:50 <DIR> .
20-05-2019 09:50 <DIR> ..
11-05-2019 15:59      138 Ancora_movil.prj
11-05-2019 15:59     228.547 Ancora_movil.dbf
11-05-2019 15:59      3.196 Ancora_movil.shx
11-05-2019 15:59     595.432 Ancora_movil.shp
      4 archivos      827.313 bytes
```

Directorio de E:\Coberturas\k - cobertura por estaci3n base\04 ancora\shapefiles\PORTATIL

```
20-05-2019 09:50 <DIR> .
20-05-2019 09:50 <DIR> ..
11-05-2019 16:01     314.943 Ancora_portatil.dbf
11-05-2019 16:01      4.316 Ancora_portatil.shx
11-05-2019 16:01     796.700 Ancora_portatil.shp
11-05-2019 16:01      138 Ancora_portatil.prj
      4 archivos     1.116.097 bytes
```

Directorio de E:\Coberturas\k - cobertura por estaci3n base\04 ancora\shapefiles\BASE

```
20-05-2019 09:50 <DIR> .
20-05-2019 09:50 <DIR> ..
11-05-2019 15:58      138 Ancora_base.prj
11-05-2019 15:58     111.943 Ancora_base.dbf
11-05-2019 15:58     405.228 Ancora_base.shp
11-05-2019 15:58      1.612 Ancora_base.shx
      4 archivos     518.921 bytes
```

Directorio de E:\Coberturas\k - cobertura por estaci3n base\02 sbs02

```
20-05-2019 09:50 <DIR> .
20-05-2019 09:52 <DIR> ..
20-05-2019 09:50 <DIR> AREA COBERTURA
20-05-2019 09:50 <DIR> KMZ
```

20-05-2019 09:50 <DIR> shapefiles
0 archivos 0 bytes

Directorio de E:\Coberturas\k - cobertura por estaci n base\02 sbs02\AREA COBERTURA

20-05-2019 09:50 <DIR> .
20-05-2019 09:50 <DIR> ..
11-05-2019 16:31 120 SBS02_portatil.csv
11-05-2019 16:32 119 SBS02_movil.csv
11-05-2019 18:06 34 area.txt
11-05-2019 16:32 119 SBS02_base.csv
4 archivos 392 bytes

Directorio de E:\Coberturas\k - cobertura por estaci n base\02 sbs02\KMZ

20-05-2019 09:50 <DIR> .
20-05-2019 09:50 <DIR> ..
11-05-2019 19:18 42.610 SBS02.kmz
11-05-2019 13:30 386 SBS02_movil.kml
11-05-2019 13:26 392 SBS02_portatil.kml
11-05-2019 13:34 384 SBS02_base.kml
11-05-2019 13:34 11.718 SBS02_base.png
11-05-2019 13:26 20.896 SBS02_portatil.png
11-05-2019 13:30 13.817 SBS02_movil.png
7 archivos 90.203 bytes

Directorio de E:\Coberturas\k - cobertura por estaci n base\02 sbs02\shapefiles

20-05-2019 09:50 <DIR> .
20-05-2019 09:50 <DIR> ..
20-05-2019 09:50 <DIR> MOVIL
20-05-2019 09:50 <DIR> PORTATIL
20-05-2019 09:50 <DIR> BASE
0 archivos 0 bytes

Directorio de E:\Coberturas\k - cobertura por estaci n base\02 sbs02\shapefiles\MOVIL

20-05-2019 09:50 <DIR> .
20-05-2019 09:50 <DIR> ..
11-05-2019 16:09 138 SBS02_movil.prj
11-05-2019 16:09 314.540 SBS02_movil.shp
11-05-2019 16:09 3.180 SBS02_movil.shx
11-05-2019 16:09 226.603 SBS02_movil.dbf
4 archivos 544.461 bytes

Directorio de E:\Coberturas\k - cobertura por estaci n base\02 sbs02\shapefiles\PORTATIL

20-05-2019 09:50 <DIR> .
20-05-2019 09:50 <DIR> ..
11-05-2019 16:11 138 SBS02_portatil.prj
11-05-2019 16:11 779.976 SBS02_portatil.shp
11-05-2019 16:11 9.148 SBS02_portatil.shx
11-05-2019 16:11 672.061 SBS02_portatil.dbf
4 archivos 1.461.323 bytes

Directorio de E:\Coberturas\k - cobertura por estaci n base\02 sbs02\shapefiles\BASE

20-05-2019 09:50 <DIR> .

```
20-05-2019 09:50 <DIR> ..
11-05-2019 16:08      138 SBS02_base.prj
11-05-2019 16:08    150.043 SBS02_base.dbf
11-05-2019 16:08      2.140 SBS02_base.shx
11-05-2019 16:08    212.260 SBS02_base.shp
      4 archivos      364.581 bytes
```

Directorio de E:\Coberturas\k - cobertura por estaci3n base\10 mbs11

```
20-05-2019 09:50 <DIR> .
20-05-2019 09:52 <DIR> ..
20-05-2019 09:50 <DIR> AREA COBERTURA
20-05-2019 09:50 <DIR> KMZ
20-05-2019 09:50 <DIR> shapefiles
      0 archivos      0 bytes
```

Directorio de E:\Coberturas\k - cobertura por estaci3n base\10 mbs11\AREA COBERTURA

```
20-05-2019 09:50 <DIR> .
20-05-2019 09:50 <DIR> ..
11-05-2019 18:06      34 area.txt
11-05-2019 16:49    120 MBS11_portatil.csv
11-05-2019 16:48    119 MBS11_base.csv
11-05-2019 16:49    119 MBS11_movil.csv
      4 archivos      392 bytes
```

Directorio de E:\Coberturas\k - cobertura por estaci3n base\10 mbs11\KMZ

```
20-05-2019 09:50 <DIR> .
20-05-2019 09:50 <DIR> ..
11-05-2019 14:32    25.626 MBS11_movil.png
11-05-2019 14:29      392 MBS11_portatil.kml
11-05-2019 19:14    63.857 MBS11.kmz
11-05-2019 14:37    25.649 MBS11_base.png
11-05-2019 14:37      384 MBS11_base.kml
11-05-2019 14:29    13.292 MBS11_portatil.png
11-05-2019 14:32      386 MBS11_movil.kml
      7 archivos    129.586 bytes
```

Directorio de E:\Coberturas\k - cobertura por estaci3n base\10 mbs11\shapefiles

```
20-05-2019 09:50 <DIR> .
20-05-2019 09:50 <DIR> ..
20-05-2019 09:50 <DIR> MOVIL
20-05-2019 09:50 <DIR> PORTATIL
20-05-2019 09:50 <DIR> BASE
      0 archivos      0 bytes
```

Directorio de E:\Coberturas\k - cobertura por estaci3n base\10 mbs11\shapefiles\MOVIL

```
20-05-2019 09:50 <DIR> .
20-05-2019 09:50 <DIR> ..
11-05-2019 15:37    1.156.753 MBS11_movil.dbf
11-05-2019 15:37    850.912 MBS11_movil.shp
11-05-2019 15:37    15.900 MBS11_movil.shx
11-05-2019 15:37      138 MBS11_movil.prj
      4 archivos    2.023.703 bytes
```

Directorio de E:\Coberturas\k - cobertura por estaci n base\10 mbs11\shapefiles\PORTATIL

20-05-2019 09:50 <DIR> .
20-05-2019 09:50 <DIR> ..
11-05-2019 15:38 138 MBS11_portatil.prj
11-05-2019 15:38 659.608 MBS11_portatil.dbf
11-05-2019 15:38 8.980 MBS11_portatil.shx
11-05-2019 15:38 350.004 MBS11_portatil.shp
4 archivos 1.018.730 bytes

Directorio de E:\Coberturas\k - cobertura por estaci n base\10 mbs11\shapefiles\BASE

20-05-2019 09:50 <DIR> .
20-05-2019 09:50 <DIR> ..
11-05-2019 15:35 6.068 MBS11_base.shx
11-05-2019 15:35 628.644 MBS11_base.shp
11-05-2019 15:35 436.296 MBS11_base.dbf
11-05-2019 15:35 138 MBS11_base.prj
4 archivos 1.071.146 bytes

Directorio de E:\Coberturas\k - cobertura por estaci n base\09 mbs10

20-05-2019 09:50 <DIR> .
20-05-2019 09:52 <DIR> ..
20-05-2019 09:50 <DIR> AREA COBERTURA
20-05-2019 09:50 <DIR> KMZ
20-05-2019 09:50 <DIR> SHAPEFILES
0 archivos 0 bytes

Directorio de E:\Coberturas\k - cobertura por estaci n base\09 mbs10\AREA COBERTURA

20-05-2019 09:50 <DIR> .
20-05-2019 09:50 <DIR> ..
11-05-2019 16:47 118 MBS10_portatil.csv
11-05-2019 18:06 34 area.txt
11-05-2019 16:48 119 MBS10_movil.csv
11-05-2019 16:47 116 MBS10_base.csv
4 archivos 387 bytes

Directorio de E:\Coberturas\k - cobertura por estaci n base\09 mbs10\KMZ

20-05-2019 09:50 <DIR> .
20-05-2019 09:50 <DIR> ..
11-05-2019 14:18 15.900 MBS10_movil.png
11-05-2019 19:11 47.612 MBS10.kmz
11-05-2019 14:22 17.072 MBS10_base.png
11-05-2019 14:15 392 MBS10_portatil.kml
11-05-2019 14:22 384 MBS10_base.kml
11-05-2019 14:15 15.372 MBS10_portatil.png
11-05-2019 14:18 386 MBS10_movil.kml
7 archivos 97.118 bytes

Directorio de E:\Coberturas\k - cobertura por estaci n base\09 mbs10\SHAPEFILES

20-05-2019 09:50 <DIR> .
20-05-2019 09:50 <DIR> ..
20-05-2019 09:50 <DIR> MOVIL
20-05-2019 09:50 <DIR> PORTATIL

20-05-2019 09:50 <DIR> BASE
0 archivos 0 bytes

Directorio de E:\Coberturas\k - cobertura por estaci n base\09 mbs10\SHAPEFILES\MOVIL

20-05-2019 09:50 <DIR> .
20-05-2019 09:50 <DIR> ..
11-05-2019 15:42 350.172 MBS10_movil.shp
11-05-2019 15:42 4.516 MBS10_movil.shx
11-05-2019 15:42 324.298 MBS10_movil.dbf
11-05-2019 15:42 138 MBS10_movil.prj
4 archivos 679.124 bytes

Directorio de E:\Coberturas\k - cobertura por estaci n base\09 mbs10\SHAPEFILES\PORTATIL

20-05-2019 09:50 <DIR> .
20-05-2019 09:50 <DIR> ..
11-05-2019 15:43 138 MBS10_portatil.prj
11-05-2019 15:43 367.852 MBS10_portatil.dbf
11-05-2019 15:43 5.044 MBS10_portatil.shx
11-05-2019 15:43 349.128 MBS10_portatil.shp
4 archivos 722.162 bytes

Directorio de E:\Coberturas\k - cobertura por estaci n base\09 mbs10\SHAPEFILES\BASE

20-05-2019 09:50 <DIR> .
20-05-2019 09:50 <DIR> ..
11-05-2019 15:40 3.548 MBS10_base.shx
11-05-2019 15:40 338.768 MBS10_base.shp
11-05-2019 15:40 252.651 MBS10_base.dbf
11-05-2019 15:40 138 MBS10_base.prj
4 archivos 595.105 bytes

Directorio de E:\Coberturas\k - cobertura por estaci n base\06 mititus

20-05-2019 09:50 <DIR> .
20-05-2019 09:52 <DIR> ..
20-05-2019 09:50 <DIR> AREA COBERTURA
20-05-2019 06:44 <DIR> KMZ
20-05-2019 09:50 <DIR> shapefiles
0 archivos 0 bytes

Directorio de E:\Coberturas\k - cobertura por estaci n base\06 mititus\AREA COBERTURA

20-05-2019 09:50 <DIR> .
20-05-2019 09:50 <DIR> ..
11-05-2019 17:37 119 Mititus_base.csv
11-05-2019 18:06 34 area.txt
11-05-2019 17:40 119 Mititus_portatil.csv
11-05-2019 17:38 119 Mititus_movil.csv
4 archivos 391 bytes

Directorio de E:\Coberturas\k - cobertura por estaci n base\06 mititus\KMZ

20-05-2019 06:44 <DIR> .
20-05-2019 09:50 <DIR> ..
0 archivos 0 bytes

Directorio de E:\Coberturas\k - cobertura por estaci n base\06 mititus\shapefiles

```
20-05-2019 09:50 <DIR> .
20-05-2019 09:50 <DIR> ..
20-05-2019 09:50 <DIR> MOVIL
20-05-2019 09:50 <DIR> PORTATIL
20-05-2019 09:50 <DIR> BASE
      0 archivos      0 bytes
```

Directorio de E:\Coberturas\k - cobertura por estaci n base\06 mititus\shapefiles\MOVIL

```
20-05-2019 09:50 <DIR> .
20-05-2019 09:50 <DIR> ..
11-05-2019 17:38      695.076 Mititus_movil.shp
11-05-2019 17:38      5.740 Mititus_movil.shx
11-05-2019 17:38     416.623 Mititus_movil.dbf
11-05-2019 17:38      138 Mititus_movil.prj
      4 archivos     1.117.577 bytes
```

Directorio de E:\Coberturas\k - cobertura por estaci n base\06 mititus\shapefiles\PORTATIL

```
20-05-2019 09:50 <DIR> .
20-05-2019 09:50 <DIR> ..
11-05-2019 17:39      6.788 Mititus_portatil.shx
11-05-2019 17:39     829.572 Mititus_portatil.shp
11-05-2019 17:39     500.470 Mititus_portatil.dbf
11-05-2019 17:39      138 Mititus_portatil.prj
      4 archivos     1.336.968 bytes
```

Directorio de E:\Coberturas\k - cobertura por estaci n base\06 mititus\shapefiles\BASE

```
20-05-2019 09:50 <DIR> .
20-05-2019 09:50 <DIR> ..
11-05-2019 17:37      138 Mititus_base.prj
11-05-2019 17:37     249.092 Mititus_base.dbf
11-05-2019 17:37      3.476 Mititus_base.shx
11-05-2019 17:37     568.420 Mititus_base.shp
      4 archivos     821.126 bytes
```

Directorio de E:\Coberturas\k - cobertura por estaci n base\07 mbs08

```
20-05-2019 09:50 <DIR> .
20-05-2019 09:52 <DIR> ..
20-05-2019 09:50 <DIR> AREA COBERTURA
20-05-2019 09:50 <DIR> KMZ
20-05-2019 09:50 <DIR> shapefiles
      0 archivos      0 bytes
```

Directorio de E:\Coberturas\k - cobertura por estaci n base\07 mbs08\AREA COBERTURA

```
20-05-2019 09:50 <DIR> .
20-05-2019 09:50 <DIR> ..
11-05-2019 16:43      119 MBS08_portatil.csv
11-05-2019 18:06      34 area.txt
11-05-2019 16:42      119 MBS08_base.csv
11-05-2019 16:42      119 MBS08_movil.csv
      4 archivos      391 bytes
```

Directorio de E:\Coberturas\k - cobertura por estaci n base\07 mbs08\KMZ

20-05-2019 09:50 <DIR> .
20-05-2019 09:50 <DIR> ..
11-05-2019 13:51 392 MBS08_portatil.kml
11-05-2019 13:52 7.354 MBS08_movil.png
11-05-2019 13:53 384 MBS08_base.kml
11-05-2019 13:53 11.213 MBS08_base.png
11-05-2019 19:08 21.428 MBS08.kmz
11-05-2019 13:51 6.369 MBS08_portatil.png
11-05-2019 13:52 386 MBS08_movil.kml
7 archivos 47.526 bytes

Directorio de E:\Coberturas\k - cobertura por estaci n base\07 mbs08\shapefiles

20-05-2019 09:50 <DIR> .
20-05-2019 09:50 <DIR> ..
20-05-2019 09:50 <DIR> MOVIL
20-05-2019 09:50 <DIR> PORTATIL
20-05-2019 09:50 <DIR> BASE
0 archivos 0 bytes

Directorio de E:\Coberturas\k - cobertura por estaci n base\07 mbs08\shapefiles\MOVIL

20-05-2019 09:50 <DIR> .
20-05-2019 09:50 <DIR> ..
11-05-2019 15:51 114.868 MBS08_movil.dbf
11-05-2019 15:50 1.652 MBS08_movil.shx
11-05-2019 15:50 105.344 MBS08_movil.shp
11-05-2019 15:51 138 MBS08_movil.prj
4 archivos 222.002 bytes

Directorio de E:\Coberturas\k - cobertura por estaci n base\07 mbs08\shapefiles\PORTATIL

20-05-2019 09:50 <DIR> .
20-05-2019 09:50 <DIR> ..
11-05-2019 15:52 138 MBS08_portatil.prj
11-05-2019 15:52 75.836 MBS08_portatil.shp
11-05-2019 15:52 1.268 MBS08_portatil.shx
11-05-2019 15:52 87.956 MBS08_portatil.dbf
4 archivos 165.198 bytes

Directorio de E:\Coberturas\k - cobertura por estaci n base\07 mbs08\shapefiles\BASE

20-05-2019 09:50 <DIR> .
20-05-2019 09:50 <DIR> ..
11-05-2019 15:49 138 MBS08_base.prj
11-05-2019 15:49 186.189 MBS08_base.dbf
11-05-2019 15:49 2.636 MBS08_base.shx
11-05-2019 15:49 214.668 MBS08_base.shp
4 archivos 403.631 bytes

Directorio de E:\Coberturas\k - cobertura por estaci n base\11 mbs12

20-05-2019 09:50 <DIR> .
20-05-2019 09:52 <DIR> ..
20-05-2019 09:50 <DIR> AREA COBERTURA
20-05-2019 09:50 <DIR> KMZ

20-05-2019 09:50 <DIR> shapefiles
0 archivos 0 bytes

Directorio de E:\Coberturas\k - cobertura por estaci3n base\11 mbs12\AREA COBERTURA

20-05-2019 09:50 <DIR> .
20-05-2019 09:50 <DIR> ..
11-05-2019 16:54 119 MBS12_movil.csv
11-05-2019 16:55 119 MBS12_base.csv
11-05-2019 18:06 34 area.txt
11-05-2019 16:52 120 MBS12_portatil.csv
4 archivos 392 bytes

Directorio de E:\Coberturas\k - cobertura por estaci3n base\11 mbs12\KMZ

20-05-2019 09:50 <DIR> .
20-05-2019 09:50 <DIR> ..
11-05-2019 15:07 384 MBS12_base.kml
11-05-2019 15:04 386 MBS12_movil.kml
11-05-2019 19:16 39.554 MBS12.kmz
11-05-2019 14:43 13.030 MBS12_portatil.png
11-05-2019 14:43 392 MBS12_portatil.kml
11-05-2019 15:04 17.054 MBS12_movil.png
11-05-2019 15:07 11.754 MBS12_base.png
7 archivos 82.554 bytes

Directorio de E:\Coberturas\k - cobertura por estaci3n base\11 mbs12\shapefiles

20-05-2019 09:50 <DIR> .
20-05-2019 09:50 <DIR> ..
20-05-2019 09:50 <DIR> MOVIL
20-05-2019 09:50 <DIR> PORTATIL
20-05-2019 09:50 <DIR> BASE
0 archivos 0 bytes

Directorio de E:\Coberturas\k - cobertura por estaci3n base\11 mbs12\shapefiles\MOVIL

20-05-2019 09:50 <DIR> .
20-05-2019 09:50 <DIR> ..
11-05-2019 16:53 138 MBS12_movil.prj
11-05-2019 16:53 512.216 MBS12_movil.shp
11-05-2019 16:53 5.932 MBS12_movil.shx
11-05-2019 16:53 427.843 MBS12_movil.dbf
4 archivos 946.129 bytes

Directorio de E:\Coberturas\k - cobertura por estaci3n base\11 mbs12\shapefiles\PORTATIL

20-05-2019 09:50 <DIR> .
20-05-2019 09:50 <DIR> ..
11-05-2019 16:51 12.724 MBS12_portatil.shx
11-05-2019 16:51 437.468 MBS12_portatil.shp
11-05-2019 16:51 937.132 MBS12_portatil.dbf
11-05-2019 16:52 138 MBS12_portatil.prj
4 archivos 1.387.462 bytes

Directorio de E:\Coberturas\k - cobertura por estaci3n base\11 mbs12\shapefiles\BASE

20-05-2019 09:50 <DIR> .

```
20-05-2019 09:50 <DIR> ..
11-05-2019 16:55      138 MBS12_base.prj
11-05-2019 16:55    203.708 MBS12_base.shp
11-05-2019 16:55    2.460 MBS12_base.shx
11-05-2019 16:55    173.363 MBS12_base.dbf
      4 archivos      379.669 bytes
```

Directorio de E:\Coberturas\k - cobertura por estaci3n base\01 sbs01 - ps01

```
20-05-2019 09:52 <DIR> .
20-05-2019 09:52 <DIR> ..
20-05-2019 09:50 <DIR> AREA COBERTURA
20-05-2019 09:50 <DIR> KMZ
20-05-2019 09:50 <DIR> shapefiles
      0 archivos      0 bytes
```

Directorio de E:\Coberturas\k - cobertura por estaci3n base\01 sbs01 - ps01\AREA COBERTURA

```
20-05-2019 09:50 <DIR> .
20-05-2019 09:52 <DIR> ..
11-05-2019 18:06      34 area.txt
11-05-2019 16:24     119 PS01_base.csv
11-05-2019 16:25     120 PS01_movil.csv
11-05-2019 16:25     120 PS01_portatil.csv
      4 archivos      393 bytes
```

Directorio de E:\Coberturas\k - cobertura por estaci3n base\01 sbs01 - ps01\KMZ

```
20-05-2019 09:50 <DIR> .
20-05-2019 09:52 <DIR> ..
14-05-2019 11:06     374 PS01_p.kml
14-05-2019 11:06     374 PS01_b.kml
14-05-2019 11:06    29.347 PS01_m.png
14-05-2019 11:06     374 PS01_m.kml
14-05-2019 11:06    24.918 PS01_b.png
14-05-2019 11:06    29.307 PS01_p.png
      6 archivos     84.694 bytes
```

Directorio de E:\Coberturas\k - cobertura por estaci3n base\01 sbs01 - ps01\shapefiles

```
20-05-2019 09:50 <DIR> .
20-05-2019 09:52 <DIR> ..
20-05-2019 09:50 <DIR> MOVIL
20-05-2019 09:50 <DIR> PORTATIL
20-05-2019 09:50 <DIR> BASE
      0 archivos      0 bytes
```

Directorio de E:\Coberturas\k - cobertura por estaci3n base\01 sbs01 - ps01\shapefiles\MOVIL

```
20-05-2019 09:50 <DIR> .
20-05-2019 09:50 <DIR> ..
11-05-2019 16:18    695.403 PS01_movil.dbf
11-05-2019 16:18    929.104 PS01_movil.shp
11-05-2019 16:18     9.756 PS01_movil.shx
11-05-2019 16:18     138 PS01_movil.prj
      4 archivos    1.634.401 bytes
```

Directorio de E:\Coberturas\k - cobertura por estaci3n base\01 sbs01 - ps01\shapefiles\PORTATIL

```
20-05-2019 09:50 <DIR> .
20-05-2019 09:50 <DIR> ..
11-05-2019 16:17 768.788 PS01_portatil.dbf
11-05-2019 16:17 10.740 PS01_portatil.shx
11-05-2019 16:17 964.604 PS01_portatil.shp
11-05-2019 16:17 138 PS01_portatil.prj
4 archivos 1.744.270 bytes
```

Directorio de E:\Coberturas\k - cobertura por estaci n base\01 sbs01 - ps01\shapefiles\BASE

```
20-05-2019 09:50 <DIR> .
20-05-2019 09:50 <DIR> ..
11-05-2019 16:20 445.278 PS01_base.dbf
11-05-2019 16:19 660.828 PS01_base.shp
11-05-2019 16:19 6.276 PS01_base.shx
11-05-2019 16:20 138 PS01_base.prj
4 archivos 1.112.520 bytes
```

Directorio de E:\Coberturas\k - cobertura por estaci n base\05 arqueologicov2

```
20-05-2019 09:50 <DIR> .
20-05-2019 09:52 <DIR> ..
20-05-2019 09:50 <DIR> KMZv2
20-05-2019 09:50 <DIR> AREA COBERTURAv2
20-05-2019 09:50 <DIR> shapefilesv2
0 archivos 0 bytes
```

Directorio de E:\Coberturas\k - cobertura por estaci n base\05 arqueologicov2\KMZv2

```
20-05-2019 09:50 <DIR> .
20-05-2019 09:50 <DIR> ..
14-05-2019 22:44 398 Arqueologico_base.kml
14-05-2019 22:48 400 Arqueologico_movil.kml
14-05-2019 22:34 37.598 Arqueologico_portatil.png
14-05-2019 22:34 406 Arqueologico_portatil.kml
14-05-2019 22:48 31.927 Arqueologico_movil.png
14-05-2019 22:44 23.231 Arqueologico_base.png
14-05-2019 23:02 92.580 Arqueologico.kmz
7 archivos 186.540 bytes
```

Directorio de E:\Coberturas\k - cobertura por estaci n base\05 arqueologicov2\AREA COBERTURAv2

```
20-05-2019 09:50 <DIR> .
20-05-2019 09:50 <DIR> ..
14-05-2019 22:56 119 Arqueologico_base.csv
11-05-2019 18:06 34 area.txt
14-05-2019 22:57 119 Arqueologico_movil.csv
14-05-2019 22:57 120 Arqueologico_portatil.csv
4 archivos 392 bytes
```

Directorio de E:\Coberturas\k - cobertura por estaci n base\05 arqueologicov2\shapefilesv2

```
20-05-2019 09:50 <DIR> .
20-05-2019 09:50 <DIR> ..
20-05-2019 09:50 <DIR> MOVIL
20-05-2019 09:50 <DIR> PORTATIL
20-05-2019 09:50 <DIR> BASE
```

0 archivos 0 bytes

Directorio de E:\Coberturas\k - cobertura por estaci n base\05 arqueologicov2\shapefilesv2\MOVIL

20-05-2019 09:50 <DIR> .
20-05-2019 09:50 <DIR> ..
14-05-2019 22:51 138 Arqueologico_movil.prj
14-05-2019 22:51 522.743 Arqueologico_movil.dbf
14-05-2019 22:51 899.020 Arqueologico_movil.shp
14-05-2019 22:51 6.860 Arqueologico_movil.shx
4 archivos 1.428.761 bytes

Directorio de E:\Coberturas\k - cobertura por estaci n base\05 arqueologicov2\shapefilesv2\PORTATIL

20-05-2019 09:50 <DIR> .
20-05-2019 09:50 <DIR> ..
14-05-2019 22:50 1.233.596 Arqueologico_portatil.shp
14-05-2019 22:50 12.028 Arqueologico_portatil.shx
14-05-2019 22:50 933.253 Arqueologico_portatil.dbf
14-05-2019 22:50 138 Arqueologico_portatil.prj
4 archivos 2.179.015 bytes

Directorio de E:\Coberturas\k - cobertura por estaci n base\05 arqueologicov2\shapefilesv2\BASE

20-05-2019 09:50 <DIR> .
20-05-2019 09:50 <DIR> ..
14-05-2019 22:53 138 Arqueologico_base.prj
14-05-2019 22:53 3.892 Arqueologico_base.shx
14-05-2019 22:53 551.592 Arqueologico_base.shp
14-05-2019 22:53 292.888 Arqueologico_base.dbf
4 archivos 848.510 bytes

Directorio de E:\Coberturas\k - cobertura por estaci n base\08 mbs09

20-05-2019 09:50 <DIR> .
20-05-2019 09:52 <DIR> ..
20-05-2019 09:50 <DIR> AREA COBERTURA
20-05-2019 09:50 <DIR> KMZ
20-05-2019 09:50 <DIR> SHAPEFILES
0 archivos 0 bytes

Directorio de E:\Coberturas\k - cobertura por estaci n base\08 mbs09\AREA COBERTURA

20-05-2019 09:50 <DIR> .
20-05-2019 09:50 <DIR> ..
11-05-2019 16:46 119 MBS09_portatil.csv
11-05-2019 18:06 34 area.txt
11-05-2019 16:45 118 MBS09_base.csv
11-05-2019 16:45 119 MBS09_movil.csv
4 archivos 390 bytes

Directorio de E:\Coberturas\k - cobertura por estaci n base\08 mbs09\KMZ

20-05-2019 09:50 <DIR> .
20-05-2019 09:50 <DIR> ..
11-05-2019 13:59 392 MBS09_portatil.kml
11-05-2019 14:06 25.282 MBS09_movil.png
11-05-2019 14:09 384 MBS09_base.kml

11-05-2019 14:09 16.198 MBS09_base.png
11-05-2019 19:10 74.383 MBS09.kmz
11-05-2019 14:06 386 MBS09_movil.kml
11-05-2019 13:59 34.102 MBS09_portatil.png
7 archivos 151.127 bytes

Directorio de E:\Coberturas\k - cobertura por estaci3n base\08 mbs09\SHAPEFILES

20-05-2019 09:50 <DIR> .
20-05-2019 09:50 <DIR> ..
20-05-2019 09:50 <DIR> MOVIL
20-05-2019 09:50 <DIR> PORTATIL
20-05-2019 09:50 <DIR> BASE
0 archivos 0 bytes

Directorio de E:\Coberturas\k - cobertura por estaci3n base\08 mbs09\SHAPEFILES\MOVIL

20-05-2019 09:50 <DIR> .
20-05-2019 09:50 <DIR> ..
11-05-2019 15:47 5.692 MBS09_movil.shx
11-05-2019 15:47 725.756 MBS09_movil.shp
11-05-2019 15:47 410.293 MBS09_movil.dbf
11-05-2019 15:47 138 MBS09_movil.prj
4 archivos 1.141.879 bytes

Directorio de E:\Coberturas\k - cobertura por estaci3n base\08 mbs09\SHAPEFILES\PORTATIL

20-05-2019 09:50 <DIR> .
20-05-2019 09:50 <DIR> ..
11-05-2019 15:48 138 MBS09_portatil.prj
11-05-2019 15:48 1.266.180 MBS09_portatil.shp
11-05-2019 15:48 13.380 MBS09_portatil.shx
11-05-2019 15:48 985.758 MBS09_portatil.dbf
4 archivos 2.265.456 bytes

Directorio de E:\Coberturas\k - cobertura por estaci3n base\08 mbs09\SHAPEFILES\BASE

20-05-2019 09:50 <DIR> .
20-05-2019 09:50 <DIR> ..
11-05-2019 15:45 138 MBS09_base.prj
11-05-2019 15:45 160.537 MBS09_base.dbf
11-05-2019 15:45 2.284 MBS09_base.shx
11-05-2019 15:45 311.236 MBS09_base.shp
4 archivos 474.195 bytes

Directorio de E:\Coberturas\l - area de servicio (cobertura total)

20-05-2019 09:50 <DIR> .
20-05-2019 09:52 <DIR> ..
20-05-2019 09:50 <DIR> area servicio
0 archivos 0 bytes

Directorio de E:\Coberturas\l - area de servicio (cobertura total)\area servicio

20-05-2019 09:50 <DIR> .
20-05-2019 09:50 <DIR> ..
11-05-2019 18:51 174 AreasServicio.txt
20-05-2019 09:50 <DIR> AreaServicio I

20-05-2019 09:50 <DIR> AreaServicio II
11-05-2019 19:00 241.406 Area de Servicio.kmz
2 archivos 241.580 bytes

Directorio de E:\Coberturas\I - area de servicio (cobertura total)\area servicio\AreaServicio I

20-05-2019 09:50 <DIR> .
20-05-2019 09:50 <DIR> ..
11-05-2019 18:45 398 AreaServicioBases.kml
11-05-2019 18:41 21.084 AreaServicioMoviles.png
11-05-2019 18:43 102.283 AreaServicioPortatiles.png
11-05-2019 18:41 402 AreaServicioMoviles.kml
11-05-2019 18:45 14.940 AreaServicioBases.png
11-05-2019 18:43 408 AreaServicioPortatiles.kml
6 archivos 139.515 bytes

Directorio de E:\Coberturas\I - area de servicio (cobertura total)\area servicio\AreaServicio II

20-05-2019 09:50 <DIR> .
20-05-2019 09:50 <DIR> ..
11-05-2019 18:57 402 AreaServicioMovIII.kml
11-05-2019 18:58 414 AreaServicioPortatilesIII.kml
11-05-2019 18:56 29.715 AreaServicioBasell.png
11-05-2019 18:56 400 AreaServicioBasell.kml
11-05-2019 18:57 33.437 AreaServicioMovIII.png
11-05-2019 18:58 43.067 AreaServicioPortatilesIII.png
6 archivos 107.435 bytes

Directorio de E:\Proyecto Tecnico

20-05-2019 09:50 <DIR> .
20-05-2019 10:43 <DIR> ..
20-05-2019 06:23 103.926 Escanear 2.pdf
20-05-2019 06:24 120.848 Escanear 3.pdf
20-05-2019 06:15 81.493 Escanear 1.pdf
20-05-2019 06:24 103.883 Escanear 4.pdf
20-05-2019 06:25 135.328 Escanear 5.pdf
20-05-2019 06:26 112.728 Escanear 7.pdf
20-05-2019 06:25 101.723 Escanear 6.pdf
20-05-2019 06:30 110.044 Escanear 14.pdf
20-05-2019 06:34 60.866 Escanear 28.pdf
20-05-2019 06:34 76.682 Escanear 29.pdf
20-05-2019 06:30 46.480 Escanear 15.pdf
20-05-2019 06:31 88.374 Escanear 17.pdf
20-05-2019 06:13 61.793 Escanear.pdf
20-05-2019 06:30 89.564 Escanear 16.pdf
20-05-2019 06:29 95.693 Escanear 12.pdf
20-05-2019 06:29 86.108 Escanear 13.pdf
20-05-2019 06:37 78.805 Escanear 39.pdf
20-05-2019 06:29 99.404 Escanear 11.pdf
20-05-2019 06:28 49.852 Escanear 10.pdf
20-05-2019 06:36 55.898 Escanear 38.pdf
20-05-2019 06:36 72.427 Escanear 35.pdf
20-05-2019 06:32 74.236 Escanear 21.pdf
20-05-2019 06:31 66.681 Escanear 20.pdf
20-05-2019 06:35 67.667 Escanear 34.pdf
20-05-2019 06:32 75.097 Escanear 22.pdf
20-05-2019 06:36 82.118 Escanear 36.pdf

20-05-2019 06:36	77.852	Escanear 37.pdf
20-05-2019 06:32	64.029	Escanear 23.pdf
20-05-2019 06:33	82.453	Escanear 27.pdf
20-05-2019 06:35	68.801	Escanear 33.pdf
20-05-2019 06:35	65.433	Escanear 32.pdf
20-05-2019 06:33	67.952	Escanear 26.pdf
20-05-2019 06:31	72.476	Escanear 18.pdf
20-05-2019 06:34	70.079	Escanear 30.pdf
20-05-2019 06:33	79.138	Escanear 24.pdf
20-05-2019 06:33	58.184	Escanear 25.pdf
20-05-2019 06:34	72.343	Escanear 31.pdf
20-05-2019 06:31	69.212	Escanear 19.pdf
20-05-2019 06:37	66.704	Escanear 41.pdf
20-05-2019 06:27	75.708	Escanear 8.pdf
20-05-2019 06:27	73.673	Escanear 9.pdf
20-05-2019 06:37	66.877	Escanear 40.pdf
42 archivos	3.328.632 bytes	

Directorio de E:\g - 2 - Instalaciones

20-05-2019 09:50	<DIR>	.
20-05-2019 10:43	<DIR>	..
20-05-2019 09:50	<DIR>	05 SBS-06 - Arqueológico
20-05-2019 09:50	<DIR>	06 Mititus - MBS-07
20-05-2019 09:50	<DIR>	AN929
20-05-2019 09:50	<DIR>	04 Ancora - SBS-05
20-05-2019 09:50	<DIR>	02 SBS-02 - borde rajo
20-05-2019 09:50	<DIR>	10 MBS11
20-05-2019 09:50	<DIR>	09 MBS10
20-05-2019 09:50	<DIR>	11 MBS12
20-05-2019 09:50	<DIR>	01 SBS-01 - PS1
20-05-2019 09:50	<DIR>	SCN (nodo central)
0 archivos	0 bytes	

Directorio de E:\g - 2 - Instalaciones\05 SBS-06 - Arqueológico

20-05-2019 09:50	<DIR>	.
20-05-2019 09:50	<DIR>	..
16-01-2018 18:09	3.482.883	Arqueologico_Tetra_Teltronic.pdf
1 archivos	3.482.883 bytes	

Directorio de E:\g - 2 - Instalaciones\06 Mititus - MBS-07

20-05-2019 09:50	<DIR>	.
20-05-2019 09:50	<DIR>	..
21-11-2018 10:33	122.813	PL-12002-CEMI-TE-DM-01_Vista General y Montajes-Sitio Cerro Mititus_R_C.pdf
14-07-2018 18:27	280.466	PL-12002-CEMI-TE-UI-01-Disposicion Equipos_ASBUILT_2.pdf
21-11-2018 10:50	112.347	PHOTO-2018-11-21-11-37-56.jpg
14-07-2018 18:28	334.190	PL-12002-CEMI-CI-DM-01_Diagrama de OCCC_Rev.B.pdf
4 archivos	849.816 bytes	

Directorio de E:\g - 2 - Instalaciones\AN929

20-05-2019 09:50	<DIR>	.
20-05-2019 09:50	<DIR>	..
15-07-2018 09:20	235.224	PL-12002-SIMI-TE-DX-01_ASBUILT.pdf
14-07-2018 18:19	795.551	GE12002 Carro SBS Campamento Esquemático de Sistema Rev B.pdf

14-07-2018 18:19 132.024 PL-12002-CMCA-ES-DP-01_Vistas Generales Campamento_Rev.B.pdf
 14-07-2018 18:18 297.172 PL-12002-SIMI-EE-EE-02_ASBUILT (1).pdf
 15-07-2018 09:21 161.570 PL-14014-A929-TE-DM-01-Diagrama Montaje AN929_ASBUILT.pdf
 14-07-2018 18:20 280.838 PL-12002-CMCA-TE-DX-02_Diagrama Conexiones Electricas_Rev.B.pdf
 14-07-2018 18:20 373.399 PL-12002-CMCA-TE-UI-01 Disposicion de Equipos_Rev.B.pdf
 7 archivos 2.275.778 bytes

Directorio de E:\g - 2 - Instalaciones\04 Ancora - SBS-05

20-05-2019 09:50 <DIR> .
 20-05-2019 09:50 <DIR> ..
 29-12-2017 19:02 3.443.684 Tetra Ancora_Tetra.pdf
 1 archivos 3.443.684 bytes

Directorio de E:\g - 2 - Instalaciones\02 SBS-02 - borde rajo

20-05-2019 09:50 <DIR> .
 20-05-2019 09:50 <DIR> ..
 14-07-2018 18:16 107.967 PL-12002-MA01-ES-DM-01_Soporte Antena.pdf
 14-07-2018 18:17 115.269 PL-12002-MA01-ES-DM-01_Soporte Antena_REV.C.pdf
 14-07-2018 18:14 289.642 PL-12002-CMBR-TE-DX-03_Diagrama Conexiones Electricas Rev B.pdf
 14-07-2018 18:14 229.764 PL-12002-CMBR-TE-DX-02_Diagrama Conexiones Electricas Rev B.pdf
 4 archivos 742.642 bytes

Directorio de E:\g - 2 - Instalaciones\10 MBS11

20-05-2019 09:50 <DIR> .
 20-05-2019 09:50 <DIR> ..
 13-02-2018 10:56 491.030 PL-17004-MBS11-TE-UI-01_ASBUILT.pdf
 13-02-2018 10:55 789.109 PL-17004-MBS11-TE-DX-01_ASBUILT.pdf
 13-02-2018 10:56 261.999 PL-17004-MBS11-TE-DX-04_ASBUILT.pdf
 14-07-2018 15:34 939.994 PL-17004-MBS11-TE-DX-05_ASBUILT (1).pdf
 13-02-2018 10:55 217.535 PL-17004-MBS11-TE-DX-02_ASBUILT.pdf
 14-07-2018 15:37 736.336 PL-17004-MBS11-TE-DM-01_ASBUILT (1).pdf
 13-02-2018 10:56 939.994 PL-17004-MBS11-TE-DX-05_ASBUILT.pdf
 13-02-2018 10:54 886.331 PL-17004-MBS11-TE-DM-02_ASBUILT.pdf
 13-02-2018 10:54 1.041.292 PL-17004-MBS11-TE-DB-01_ASBUILT.pdf
 13-02-2018 10:54 736.336 PL-17004-MBS11-TE-DM-01_ASBUILT.pdf
 13-02-2018 10:55 340.844 PL-17004-MBS11-TE-DX-03_ASBUILT.pdf
 14-07-2018 15:34 939.994 PL-17004-MBS11-TE-DX-05_ASBUILT (2).pdf
 12 archivos 8.320.794 bytes

Directorio de E:\g - 2 - Instalaciones\09 MBS10

20-05-2019 09:50 <DIR> .
 20-05-2019 09:50 <DIR> ..
 17-07-2018 15:12 461.103 PL-CO15003-5-CMTE-TE-DM-02_ASBUILT.pdf
 17-07-2018 15:10 425.673 PL-CO15003-5-CMTE-TE-UI-01-ASBUILT.pdf
 17-07-2018 15:11 457.110 PL-CO15003-5-CMTE-TE-DX-01-ASBUILT.pdf
 17-07-2018 15:10 290.650 PL-CO15003-5-CMTE-TE-DX-03_ASBUILT.pdf
 17-07-2018 15:12 637.127 PL-CO15003-5-CMTE-TE-DB-01_ASBUILT.pdf
 17-07-2018 15:11 189.803 PL-CO15003-5-CMTE-TE-DX-02_ASBUILT.pdf
 6 archivos 2.461.466 bytes

Directorio de E:\g - 2 - Instalaciones\11 MBS12

20-05-2019 09:50 <DIR> .
 20-05-2019 09:50 <DIR> ..

```

06-03-2018 18:09 350.293 PL-17004-MBS12-TE-DX-03_ASBUILT.pdf
06-03-2018 18:14 721.906 PL-17004-MBS12-TE-DM-01_ASBUILT.pdf
06-03-2018 18:15 1.042.646 PL-17004-MBS12-TE-DB-01_ASBUILT.pdf
06-03-2018 18:13 888.673 PL-17004-MBS12-TE-DM-02_ASBUILT.pdf
06-03-2018 18:08 938.807 PL-17004-MBS12-TE-DX-05_ASBUILT.pdf
06-03-2018 18:14 888.673 PL-17004-MBS12-TE-DM-02_ASBUILT (1).pdf
14-07-2018 15:30 888.673 PL-17004-MBS12-TE-DM-02_ASBUILT (2).pdf
06-03-2018 18:13 217.840 PL-17004-MBS12-TE-DX-02_ASBUILT.pdf
14-07-2018 15:28 938.807 PL-17004-MBS12-TE-DX-05_ASBUILT (1).pdf
14-07-2018 15:29 217.840 PL-17004-MBS12-TE-DX-02_ASBUILT (1).pdf
14-07-2018 15:29 350.293 PL-17004-MBS12-TE-DX-03_ASBUILT (1).pdf
06-03-2018 18:09 271.570 PL-17004-MBS12-TE-DX-04_ASBUILT.pdf
14-07-2018 15:29 789.469 PL-17004-MBS12-TE-DX-01_ASBUILT.pdf
06-03-2018 18:08 490.941 PL-17004-MBS12-TE-UI-01_ASBUILT.pdf
14-07-2018 15:29 271.570 PL-17004-MBS12-TE-DX-04_ASBUILT (1).pdf
15 archivos 9.268.001 bytes

```

Directorio de E:\g - 2 - Instalaciones\01 SBS-01 - PS1

```

20-05-2019 09:50 <DIR> .
20-05-2019 09:50 <DIR> ..
14-07-2018 18:39 216.608 PL-12002-PS01-TE-DX-01_Diagrama de Conexiones_ASBUILT.pdf
14-07-2018 18:39 174.106 PL-12002-PS01-TE-UI-01_Disposicion de Equipos_ASBUILT.pdf
14-07-2018 18:54 211.903 PL-12002-PS01-TE-DM-01_Diagrama General y Canalizacion_ASBUILT.pdf
3 archivos 602.617 bytes

```

Directorio de E:\g - 2 - Instalaciones\SCN (nodo central)

```

20-05-2019 09:50 <DIR> .
20-05-2019 09:50 <DIR> ..
27-12-2017 14:15 253.610 Descripcion Planos Teltronic.pdf
18-12-2017 16:19 49.011 PL-12002-NODO-TE-DX-02.pdf
18-12-2017 16:20 44.902 PL-12002-NODO-TE-DX-03.pdf
18-12-2017 12:59 48.599 PR001359_SCN_Bastidor_Ed3.pdf
18-12-2017 16:19 98.263 PL-12002-NODO-TE-DX-01.pdf
18-12-2017 16:21 150.069 Project Teltronic 001130.pdf
18-12-2017 16:21 66.709 PR001130_SCN_Plano_Electrico_2.pdf
18-12-2017 16:17 77.695 PL-12002-NODO-EE-DX-01.pdf
18-12-2017 16:18 67.368 PL-12002-NODO-TE-DC-01.pdf
18-12-2017 16:18 80.035 PL-12002-NODO-TE-DM-01.pdf
18-12-2017 12:59 39.136 PR001359_SCN_Plano_Ethernet_Ed3.pdf
18-12-2017 16:20 48.679 PL-12002-NODO-TE-EE-01.pdf
12 archivos 1.024.076 bytes

```

Directorio de E:\h - Fichas Anexo 6

```

20-05-2019 09:50 <DIR> .
20-05-2019 10:43 <DIR> ..
18-05-2019 11:05 29.610 h - 11 - FICHAS ESTACIONES BASE - MBS12.docx
18-05-2019 11:05 29.536 h - 7 - FICHAS ESTACIONES BASE - MBS08.docx
18-05-2019 11:05 29.493 h - 3 - FICHAS ESTACIONES BASE - SBS-04.docx
18-05-2019 11:05 29.530 h - 5 - FICHAS ESTACIONES BASE - Arqueologico.docx
18-05-2019 11:05 29.605 h - 10 - FICHAS ESTACIONES BASE - MBS11.docx
18-05-2019 11:05 29.643 h - 6 - FICHAS ESTACIONES BASE - Mititus.docx
18-05-2019 11:05 29.521 h - 4 - FICHAS ESTACIONES BASE - Ancora.docx
18-05-2019 11:05 29.632 h - 1 - FICHAS ESTACIONES BASE - SBS01.docx
18-05-2019 11:05 29.481 h - 2 - FICHAS ESTACIONES BASE - SBS-02.docx
18-05-2019 11:05 39.199 b - 9 - FICHAS ESTACIONES BASE - MBS10.docx

```

18-05-2019 11:05	29.561 h - 8 - FICHAS ESTACIONES BASE - MBS09.docx
11 archivos	334.811 bytes
Directorio de E:\j - Catalogos y Manuales	
20-05-2019 09:50	<DIR> .
20-05-2019 10:43	<DIR> ..
16-05-2019 00:53	1.227.041 BSR75 Digital RF transceiver User Manual User and Installation Manual.pdf
09-05-2019 09:02	290.484 14_INSTRUCTIVO_MOTOROLA_MTP3250_MTM5200.pdf
16-05-2019 00:27	441.878 Teltronic_NEBULA.pdf
09-05-2019 09:02	949.602 MBS_Descripcin_t,cnica.pdf
15-05-2019 23:43	468.261 Antena Kathrein 87 K80010391.pdf
14-05-2019 03:00	64.569 Manual antena omni.pdf
16-05-2019 00:33	8.771.707 NMS_Descripcin_Tecnica_Presentacion.pdf
09-05-2019 09:02	2.899.456 MBS_Descripcin_t,cnica_Presentacion.ppt
8 archivos	15.112.998 bytes
Total de archivos en la lista:	
395 archivos	98.864.701 bytes
291 dirs	0 bytes libres

Netline AIR SPA	S2: 72203 de 20.05.19 (de Santiago)	Original y respaldo.
El volumen de la unidad E es Proyecto TM 400MHz NETLINE AIR S El nmero de serie del volumen es: DF8E-07F2		
Directorio de E:\		
20-05-2019 01:06	32.732 ANEXO N6 Fichas EB RM.docx	
20-05-2019 11:09	271.340 ANEXO_6_RM_FIRMADO.pdf	
20-05-2019 00:48	<DIR> Anexos t,cnicos 4RF	
20-05-2019 10:54	29.885 Anexos_Bases_400_ANEXO_8.docx	
20-05-2019 00:47	<DIR> Cobertura resumen etapas 1 y 2 RM	
20-05-2019 09:44	380.404 FCC Model02.DOC.pdf	
20-05-2019 10:27	65.311 Formularios SL-1-2-3 y 4_Banda 400Hz-RM_V3.xlsx	
20-05-2019 10:55	830.967 Proyecto RM firmado.pdf	
20-05-2019 09:07	1.867.016 Proyecto T,cnico Banda 400MHz RM_V4.pdf	
20-05-2019 11:18	684.469 SLs_RM firmados.pdf	
20-05-2019 00:50	<DIR> Simulacin RM	
8 archivos	4.162.124 bytes	
Directorio de E:\Anexos t,cnicos 4RF		
20-05-2019 00:48	<DIR> .	
20-05-2019 11:30	<DIR> ..	
20-05-2019 00:48	417.053 Antennas.zip	
20-05-2019 00:47	16.428.404 Aprisa SR+ User Manual 1.9.7 English.pdf	
20-05-2019 00:48	797.631 Cables.zip	
20-05-2019 00:47	497.030 4RF Duplexer Datasheet 400 MHz B1.pdf	
4 archivos	18.140.118 bytes	
Directorio de E:\Cobertura resumen etapas 1 y 2 RM		
20-05-2019 00:47	<DIR> .	
20-05-2019 11:30	<DIR> ..	
20-05-2019 00:32	2.402.426 Etapa 1.zip	

20-05-2019 00:32 649.393 Etapa 2.zip
2 archivos 3.051.819 bytes

Directorio de E:\Simulaci3n RM

20-05-2019 00:50 <DIR> .
20-05-2019 11:30 <DIR> ..
20-05-2019 00:50 308.807 EB Lonquen.zip
20-05-2019 00:50 340.660 EB Nodo Lipangue.zip
20-05-2019 00:50 487.164 EB Co San Ramon.zip
20-05-2019 00:50 418.161 EB Linderos.zip
20-05-2019 00:50 369.918 EB Los Cardos.zip
20-05-2019 00:50 482.271 EB Liray.zip
20-05-2019 00:50 454.180 EB Yoemar.zip
20-05-2019 00:50 233.273 EB Co Chena.zip
8 archivos 3.094.434 bytes

Total de archivos en la lista:

22 archivos 28.448.495 bytes
9 dirs 0 bytes libres

Netline AIR SPA

S2: 72205 de 20.05.19
(del Maule)

Original y respaldo.

El volumen de la unidad E es Proyecto Maule 400MHz NETLINE AI
El n3mero de serie del volumen es: 1E77-7CB6

Directorio de E:\

20-05-2019 00:58 27.528 ANEXO N36 Fichas EB VII_V2.docx
20-05-2019 11:09 199.038 ANEXO_6_MAULE_FIRMADO.pdf
20-05-2019 00:48 <DIR> Anexos t,cnicos 4RF
20-05-2019 10:54 29.885 Anexos_Bases_400_ANEXO_8.docx
20-05-2019 01:12 <DIR> Cobertura resumen etapas 1 y 2 Maule
20-05-2019 09:44 380.404 FCC Model02.DOC.pdf
20-05-2019 10:30 48.309 Formularios SL-1-2-3 y 4_Banda 400Hz-VII_V1.xlsx
20-05-2019 11:04 759.344 Proyecto Maule Firmado.pdf
20-05-2019 09:09 1.691.590 Proyecto T,cnico Banda 400MHz VII_V1.pdf
20-05-2019 11:18 470.993 SLs_MAULE firmados.pdf
20-05-2019 01:10 <DIR> Simulaci3n Maule
8 archivos 3.607.091 bytes

Directorio de E:\Anexos t,cnicos 4RF

20-05-2019 00:48 <DIR> .
20-05-2019 11:46 <DIR> ..
20-05-2019 00:48 417.053 Antennas.zip
20-05-2019 00:47 16.428.404 Aprisa SR+ User Manual 1.9.7 English.pdf
20-05-2019 00:48 797.631 Cables.zip
20-05-2019 00:47 497.030 4RF Duplexer Datasheet 400 MHz B1.pdf
4 archivos 18.140.118 bytes

Directorio de E:\Cobertura resumen etapas 1 y 2 Maule

20-05-2019 01:12 <DIR> .
20-05-2019 11:46 <DIR> ..
19-05-2019 23:47 4.488.880 Etapa 1.zip
19-05-2019 23:47 1.756.648 Etapa 2.zip
2 archivos 6.245.528 bytes

Directorio de E:\Simulaci3n Maule

```

20-05-2019 01:10 <DIR> .
20-05-2019 11:46 <DIR> ..
20-05-2019 01:10      3.552.910 EB Co El Monte.zip
20-05-2019 01:10      1.163.996 EB Co El Pe3on.zip
20-05-2019 01:10      640.476 EB Co Quilipin.zip
20-05-2019 01:10      1.104.535 EB Cerrillos.zip
20-05-2019 01:10      9.848.105 EB Chivato.zip
20-05-2019 01:10      987.779 EB Co Gupo.zip
        6 archivos  17.297.801 bytes
    
```

Total de archivos en la lista:

```

20 archivos  45.290.538 bytes
9 dirs      0 bytes libres
    
```

Sensus Chile SA	S2: 72208 de 20.05.19 (de los R3os)	Original y respaldo.
<p>El volumen de la unidad E es Disc El n3mero de serie del volumen es: 99BA-28F2</p> <p>Directorio de E:\</p> <pre> 20-05-2019 12:29 <DIR> Documentos_SENSUS 0 archivos 0 bytes </pre> <p>Directorio de E:\Documentos_SENSUS</p> <pre> 20-05-2019 12:29 <DIR> . 29-12-1899 20:00 <DIR> .. 20-05-2019 12:29 <DIR> ANEXOS 20-05-2019 12:29 <DIR> Carlos Figueroa 20-05-2019 12:29 <DIR> Cobertura 14-05-2019 18:19 19.052 Est_Base.gr5 20-05-2019 12:19 5.726.455 Justificaci3n y Proyecto T,cnico CTR_Banda 400 MHz_Mayo20.docx 2 archivos 5.745.507 bytes </pre> <p>Directorio de E:\Documentos_SENSUS\ANEXOS</p> <pre> 20-05-2019 12:29 <DIR> . 20-05-2019 12:29 <DIR> .. 30-04-2019 14:33 407.644 550M-SmartPoint_FN_generic-IK.pdf 20-05-2019 11:40 33.922 Anexo 6_MAYo20.pdf 20-05-2019 11:40 28.832 Anexos_Bases_400_Anexo 6.docx 16-05-2019 17:06 399.145 FlexNet M400D ROW Data Sheet 3-15-19[1].pdf 17-05-2019 17:28 108.544 Formularios SL-1-2-3 y 4.xls 30-04-2019 14:29 476.402 Regional Network Interface (RNI) Data Sheet.pdf 6 archivos 1.454.489 bytes </pre> <p>Directorio de E:\Documentos_SENSUS\Carlos Figueroa</p> <pre> 20-05-2019 12:29 <DIR> . 20-05-2019 12:29 <DIR> .. 17-05-2019 10:44 113.923 Certificado de T3tulo.jpg 17-05-2019 10:44 175.239 C,dula Identidad CFV.jpg 2 archivos 289.162 bytes </pre>		

Directorio de E:\Documentos_SENSUS\Cobertura

20-05-2019 12:29 <DIR> .
20-05-2019 12:29 <DIR> ..
20-05-2019 12:29 <DIR> ArcView
20-05-2019 12:29 <DIR> Google Earth
0 archivos 0 bytes

Directorio de E:\Documentos_SENSUS\Cobertura\ArcView

20-05-2019 12:29 <DIR> .
20-05-2019 12:29 <DIR> ..
20-05-2019 12:29 <DIR> Buenaventura
0 archivos 0 bytes

Directorio de E:\Documentos_SENSUS\Cobertura\ArcView\Buenaventura

20-05-2019 12:29 <DIR> .
20-05-2019 12:29 <DIR> ..
17-05-2019 15:32 5 Buenaventura_RX_signal_dBm-polygon.cpg
17-05-2019 15:32 1.576 Buenaventura_RX_signal_dBm-polygon.dbf
17-05-2019 15:32 143 Buenaventura_RX_signal_dBm-polygon.prj
17-05-2019 15:32 916 Buenaventura_RX_signal_dBm-polygon.shp
17-05-2019 15:32 148 Buenaventura_RX_signal_dBm-polygon.shx
17-05-2019 15:32 5 Sites-point.cpg
17-05-2019 15:32 412 Sites-point.dbf
17-05-2019 15:32 143 Sites-point.prj
17-05-2019 15:32 128 Sites-point.shp
17-05-2019 15:32 108 Sites-point.shx
10 archivos 3.584 bytes

Directorio de E:\Documentos_SENSUS\Cobertura\Google Earth

20-05-2019 12:29 <DIR> .
20-05-2019 12:29 <DIR> ..
20-05-2019 12:29 <DIR> Buenaventura_res
0 archivos 0 bytes

Directorio de E:\Documentos_SENSUS\Cobertura\Google Earth\Buenaventura_res

20-05-2019 12:29 <DIR> .
20-05-2019 12:29 <DIR> ..
14-05-2019 16:36 182.721 Buenaventura-1.png
14-05-2019 16:36 3.245 Buenaventura.kml
14-05-2019 16:36 248.632 Buenaventura0.png
14-05-2019 16:36 211.091 Buenaventura1.png
14-05-2019 16:36 213.682 Buenaventura2.png
14-05-2019 16:36 203.698 Buenaventura3.png
14-05-2019 16:36 100.130 Buenaventura4.png
7 archivos 1.163.199 bytes

Total de archivos en la lista:

27 archivos 8.655.941 bytes
24 dirs 0 bytes libres

El volumen de la unidad E es Original
El número de serie del volumen es: B9D3-31D9

Directorio de E:\

17-05-2019	11:14	<DIR>	Detalle Proyecto
17-05-2019	11:13	<DIR>	Resumen Proyecto
17-05-2019	11:06	<DIR>	Sobre 1
17-05-2019	11:06	<DIR>	Sobre 2
17-05-2019	11:06	<DIR>	Sobre 3
17-05-2019	10:58		29.941 Anexo 6-1.docx
17-05-2019	10:47		29.888 Anexo 6-2.docx
16-05-2019	13:36		30.419 Declaración jurada aceptación de bases técnicas.pdf
16-05-2019	13:36		30.146 Declaración jurada subcriptor del proyecto.pdf
16-05-2019	13:36		33.725 Formulario SL-1.pdf
16-05-2019	13:36		36.389 Formulario SL-4 1.3.pdf
16-05-2019	13:36		33.750 Formulario SL-4 2.3.pdf
16-05-2019	13:36		30.438 Formulario SL-4 3.3.pdf
16-05-2019	13:36		33.750 Formulario SL-4.pdf
17-05-2019	11:18		8.010.397 Proyecto Tecnico.pdf
15-05-2019	10:52		2.383 Sistema Sierra Gorda.kmz
		11 archivos	8.301.226 bytes

Directorio de E:\Detalle Proyecto

17-05-2019	11:14	<DIR>	.
17-05-2019	11:16	<DIR>	..
17-05-2019	11:13	<DIR>	Ficha 1 Cerro Mirador Norte
17-05-2019	11:13	<DIR>	Ficha 2 Cerro Tica
15-05-2019	10:52		2.383 Sistema Sierra Gorda.kmz
		1 archivos	2.383 bytes

Directorio de E:\Detalle Proyecto\Ficha 1 Cerro Mirador Norte

17-05-2019	11:13	<DIR>	.
17-05-2019	11:14	<DIR>	..
15-05-2019	10:46		5 Ficha_1_Cerro_Mirador_Norte_Cobertura.cpg
15-05-2019	10:46		1.305 Ficha_1_Cerro_Mirador_Norte_Cobertura.dbf
15-05-2019	10:46		409 Ficha_1_Cerro_Mirador_Norte_Cobertura.prj
15-05-2019	10:46		132 Ficha_1_Cerro_Mirador_Norte_Cobertura.sbn
15-05-2019	10:46		116 Ficha_1_Cerro_Mirador_Norte_Cobertura.sbx
15-05-2019	10:46		300 Ficha_1_Cerro_Mirador_Norte_Cobertura.shp
15-05-2019	10:46		695 Ficha_1_Cerro_Mirador_Norte_Cobertura.shp.xml
15-05-2019	10:46		108 Ficha_1_Cerro_Mirador_Norte_Cobertura.shx
15-05-2019	10:46		5 Ficha_1_Cerro_Mirador_Norte_Ubicacion.cpg
15-05-2019	10:46		1.507 Ficha_1_Cerro_Mirador_Norte_Ubicacion.dbf
15-05-2019	10:46		409 Ficha_1_Cerro_Mirador_Norte_Ubicacion.prj
15-05-2019	10:46		148 Ficha_1_Cerro_Mirador_Norte_Ubicacion.sbn
15-05-2019	10:46		116 Ficha_1_Cerro_Mirador_Norte_Ubicacion.sbx
15-05-2019	10:46		128 Ficha_1_Cerro_Mirador_Norte_Ubicacion.shp
15-05-2019	10:46		695 Ficha_1_Cerro_Mirador_Norte_Ubicacion.shp.xml
15-05-2019	10:46		108 Ficha_1_Cerro_Mirador_Norte_Ubicacion.shx
		16 archivos	6.186 bytes

Directorio de E:\Detalle Proyecto\Ficha 2 Cerro Tica

17-05-2019	11:13	<DIR>	.
------------	-------	-------	---


```
17-05-2019 11:14 <DIR> ..
15-05-2019 10:47      5 Ficha_2_Cerro_Tica_Cobertura.cpg
15-05-2019 10:47    1.305 Ficha_2_Cerro_Tica_Cobertura.dbf
15-05-2019 10:47    409 Ficha_2_Cerro_Tica_Cobertura.prj
15-05-2019 10:47    132 Ficha_2_Cerro_Tica_Cobertura.sbn
15-05-2019 10:47    116 Ficha_2_Cerro_Tica_Cobertura.sbx
15-05-2019 10:47    300 Ficha_2_Cerro_Tica_Cobertura.shp
15-05-2019 10:47    695 Ficha_2_Cerro_Tica_Cobertura.shp.xml
15-05-2019 10:47    108 Ficha_2_Cerro_Tica_Cobertura.shx
15-05-2019 10:47      5 Ficha_2_Cerro_Tica_Ubicacion.cpg
15-05-2019 10:47    1.507 Ficha_2_Cerro_Tica_Ubicacion.dbf
15-05-2019 10:47    409 Ficha_2_Cerro_Tica_Ubicacion.prj
15-05-2019 10:47    148 Ficha_2_Cerro_Tica_Ubicacion.sbn
15-05-2019 10:47    116 Ficha_2_Cerro_Tica_Ubicacion.sbx
15-05-2019 10:47    128 Ficha_2_Cerro_Tica_Ubicacion.shp
15-05-2019 10:47    695 Ficha_2_Cerro_Tica_Ubicacion.shp.xml
15-05-2019 10:47    108 Ficha_2_Cerro_Tica_Ubicacion.shx
      16 archivos      6.186 bytes
```

Directorio de E:\Resumen Proyecto

```
17-05-2019 11:13 <DIR> .
17-05-2019 11:16 <DIR> ..
17-05-2019 11:13 <DIR>  Compuesta
15-05-2019 10:52    2.383 Sistema Sierra Gorda.kmz
      1 archivos      2.383 bytes
```

Directorio de E:\Resumen Proyecto\Compuesta

```
17-05-2019 11:13 <DIR> .
17-05-2019 11:13 <DIR> ..
15-05-2019 10:45      5 Cobertura_Compuesta.cpg
15-05-2019 10:45    77 Cobertura_Compuesta.dbf
15-05-2019 10:45    409 Cobertura_Compuesta.prj
15-05-2019 10:45    132 Cobertura_Compuesta.sbn
15-05-2019 10:45    116 Cobertura_Compuesta.sbx
15-05-2019 10:45    348 Cobertura_Compuesta.shp
15-05-2019 10:45   7.631 Cobertura_Compuesta.shp.xml
15-05-2019 10:45    108 Cobertura_Compuesta.shx
15-05-2019 10:44      5 Ubicaciones Compuesta.cpg
15-05-2019 10:44   2.788 Ubicaciones Compuesta.dbf
15-05-2019 10:44    409 Ubicaciones Compuesta.prj
15-05-2019 10:44    164 Ubicaciones Compuesta.sbn
15-05-2019 10:44    124 Ubicaciones Compuesta.sbx
15-05-2019 10:44    156 Ubicaciones Compuesta.shp
15-05-2019 10:44   8.336 Ubicaciones Compuesta.shp.xml
15-05-2019 10:44    116 Ubicaciones Compuesta.shx
      16 archivos      20.924 bytes
```

Directorio de E:\Sobre 1

```
17-05-2019 11:06 <DIR> .
17-05-2019 11:16 <DIR> ..
16-05-2019 13:25   63.203 Anexo Nø1 (1).pdf
16-05-2019 13:25   63.203 Anexo Nø1 (2).pdf
16-05-2019 13:26   63.203 Anexo Nø1 (3).pdf
16-05-2019 13:25   63.203 Anexo Nø1.pdf
16-05-2019 13:25   82.591 Anexo Nø2 (1).pdf
```

16-05-2019	13:25	82.591	Anexo Nø2 (2).pdf
16-05-2019	13:26	82.591	Anexo Nø2 (3).pdf
16-05-2019	13:25	82.591	Anexo Nø2.pdf
16-05-2019	13:26	27.007	Anexo Nø3.pdf
16-05-2019	13:25	35.493	Anexo Nø4 (1).pdf
16-05-2019	13:25	35.493	Anexo Nø4 (2).pdf
16-05-2019	13:26	35.493	Anexo Nø4 (3).pdf
16-05-2019	13:25	35.493	Anexo Nø4.pdf
	13 archivos	752.155 bytes	

Directorio de E:\Sobre 2

17-05-2019	11:06	<DIR>	.
17-05-2019	11:16	<DIR>	..
17-05-2019	11:06	<DIR>	a) Anexo 6
17-05-2019	11:06	<DIR>	b) Archivo editable segun anexo 6
17-05-2019	08:05	<DIR>	DVD-R
17-05-2019	11:06	<DIR>	h) Caracteristicas estaciones
17-05-2019	11:06	<DIR>	j) Catalogos de los equipos
17-05-2019	11:06	<DIR>	k) Cobertura digital
	0 archivos	0 bytes	

Directorio de E:\Sobre 2\ a) Anexo 6

17-05-2019	11:06	<DIR>	.
17-05-2019	11:06	<DIR>	..
16-05-2019	13:36	41.670	Anexo Nø6 ficha 1.pdf
16-05-2019	13:36	39.739	Anexo Nø6 ficha 2.pdf
16-05-2019	12:59	2.295.540	SRG3900_Datasheet.pdf
16-05-2019	12:59	1.022.604	STP 9000.pdf
16-05-2019	12:59	3.700.310	STP 9240.pdf
16-05-2019	12:59	498.021	THR91.PDF
	6 archivos	7.597.884 bytes	

Directorio de E:\Sobre 2\ b) Archivo editable segun anexo 6

17-05-2019	11:06	<DIR>	.
17-05-2019	11:06	<DIR>	..
10-05-2019	07:15	29.922	Anexo 6-1.docx
10-05-2019	07:13	29.849	Anexo 6-2.docx
	2 archivos	59.771 bytes	

Directorio de E:\Sobre 2\ DVD-R

17-05-2019	08:05	<DIR>	.
17-05-2019	11:06	<DIR>	..
	0 archivos	0 bytes	

Directorio de E:\Sobre 2\ h) Caracteristicas estaciones

17-05-2019	11:06	<DIR>	.
17-05-2019	11:06	<DIR>	..
16-05-2019	13:36	41.670	Anexo Nø6 ficha 1.pdf
16-05-2019	13:36	39.739	Anexo Nø6 ficha 2.pdf
	2 archivos	81.409 bytes	

Directorio de E:\Sobre 2\ j) Catalogos de los equipos

```

17-05-2019 11:06 <DIR> .
17-05-2019 11:06 <DIR> ..
16-05-2019 12:59 2.295.540 SRG3900_Datasheet.pdf
16-05-2019 12:59 1.022.604 STP 9000.pdf
16-05-2019 12:59 3.700.310 STP 9240.pdf
16-05-2019 12:59 498.021 THR9I.PDF
4 archivos 7.516.475 bytes

```

Directorio de E:\Sobre 2\k) Cobertura digital

```

17-05-2019 11:06 <DIR> .
17-05-2019 11:06 <DIR> ..
16-05-2019 13:04 1.023.507 ANT-D-CAL-4101-IN-1104_0_A_ Estudio de Enlace 400 MHz V 0.1.pdf
16-05-2019 13:04 937.431 ANT-D-ING-4101-IN-1105_0_A_ Verificaci3n de Cobertura y Calidad Radial.pdf
16-05-2019 13:04 1.082.818 ANT-D-RET-6522-IN-1001_1_A_ Ing B sica.pdf
16-05-2019 13:04 1.448.198 ANT-D-RET-6522-IN-1101_2_A_ Ing de Detalle.pdf
16-05-2019 13:04 238.303 ANTUCOYA 1.png
16-05-2019 13:04 707.186 Antucoya.jpg
16-05-2019 13:04 1.520.021 CUADRANTE EN GOOGLE EARTH.PNG
16-05-2019 13:04 245.077 R-8070-TETRA-Base-Station-Transceiver.pdf
16-05-2019 13:04 422.551 REPRESENTACION GOOGLE EARTH.PNG
9 archivos 7.625.092 bytes

```

Directorio de E:\Sobre 3

```

17-05-2019 11:06 <DIR> .
17-05-2019 11:16 <DIR> ..
17-05-2019 11:06 <DIR> a) Instrumentos de constitucion persona juridica
16-05-2019 13:36 41.595 Anexo N9.pdf
16-05-2019 12:19 1.177.068 f) Personer3a del RL(1).pdf
16-05-2019 13:10 156.910 f) Personer3a del RL.pdf
16-05-2019 12:55 772.642 J) Certificado de titulo y CI especialista.pdf
16-05-2019 13:36 27.007 k) Declaracion jurada conocimiento.pdf
16-05-2019 13:34 626.754 l) Boleta de garantia.pdf
16-05-2019 12:34 846.378 m) Respaldo metodo utilizado.pdf
16-05-2019 13:36 27.275 n) Declaracion suscripcion del proyecto.pdf
8 archivos 3.675.629 bytes

```

Directorio de E:\Sobre 3\a) Instrumentos de constitucion persona juridica

```

17-05-2019 11:06 <DIR> .
17-05-2019 11:06 <DIR> ..
16-05-2019 13:15 648.539 ANTUCOYA Certificado Vigencia 20190508.pdf
16-05-2019 14:07 2.158.150 Constitucion.pdf
16-05-2019 13:15 764.078 Inscripcion_poderes.pdf
16-05-2019 13:15 2.882.448 Inscrip_constitucion.pdf
16-05-2019 13:15 5.869.705 Inscrip_estructura_poderes.pdf
16-05-2019 13:15 531.806 Modificacion.pdf
16-05-2019 13:15 348.499 Poderes.pdf
16-05-2019 13:15 300.798 Protocolizacion_const.pdf
8 archivos 13.504.023 bytes

```

Total de archivos en la lista:

```

113 archivos 49.151.726 bytes
45 dirs 0 bytes libres

```

El volumen de la unidad E es Mobilink S.A.
El número de serie del volumen es: CC29-F629

Directorio de E:\

20-05-2019 10:45 <DIR> Anexo 6 en Word
20-05-2019 10:45 <DIR> Coberturas Digitales
20-05-2019 10:45 <DIR> PDF Proyecto T,cnico
0 archivos 0 bytes

Directorio de E:\Anexo 6 en Word

20-05-2019 10:45 <DIR> .
20-05-2019 10:45 <DIR> ..
18-05-2019 16:15 36.381 Anexos 6 FICHA 1 CERRO SAN CRISTOBAL.docx
13-05-2019 19:53 36.583 Anexos 6 FICHA 2 CERRO CHENA.docx
13-05-2019 19:56 36.616 Anexos 6 FICHA 3 CERRO LOS ALMENDROS.docx
13-05-2019 20:00 36.690 Anexos 6 FICHA 4 CERRILLO LAMPA.docx
18-05-2019 13:16 36.568 Anexos 6 FICHA 5 CERRO CHOLOLO.docx
18-05-2019 13:17 36.675 Anexos 6 FICHA 6 CERRO PALMILLA.docx
6 archivos 219.513 bytes

Directorio de E:\Coberturas Digitales

20-05-2019 10:45 <DIR> .
20-05-2019 10:45 <DIR> ..
20-05-2019 10:45 <DIR> Detalle Proyecto
20-05-2019 10:45 <DIR> Resúmen Proyecto
0 archivos 0 bytes

Directorio de E:\Coberturas Digitales\Detalle Proyecto

20-05-2019 10:45 <DIR> .
20-05-2019 10:45 <DIR> ..
20-05-2019 10:45 <DIR> Etapa 1
20-05-2019 10:45 <DIR> Etapa 2
18-05-2019 18:32 3.679 Etapa 1.kmz
18-05-2019 18:32 1.770 Etapa 2.kmz
2 archivos 5.449 bytes

Directorio de E:\Coberturas Digitales\Detalle Proyecto\Etapa 1

20-05-2019 10:45 <DIR> .
20-05-2019 10:45 <DIR> ..
20-05-2019 10:45 <DIR> Ficha 1
20-05-2019 10:45 <DIR> Ficha 2
20-05-2019 10:45 <DIR> Ficha 3
20-05-2019 10:45 <DIR> Ficha 4
20-05-2019 10:45 <DIR> Ficha 5
0 archivos 0 bytes

Directorio de E:\Coberturas Digitales\Detalle Proyecto\Etapa 1\Ficha 1

20-05-2019 10:45 <DIR> .
20-05-2019 10:45 <DIR> ..
20-05-2019 09:14 5 Ficha_1_Cerro_San_Cristobal_Cobertura.cpg
20-05-2019 09:14 2.903 Ficha_1_Cerro_San_Cristobal_Cobertura.dbf

20-05-2019 09:14	409	Ficha_1_Cerro_San_Cristobal_Cobertura.prj
20-05-2019 09:14	132	Ficha_1_Cerro_San_Cristobal_Cobertura.sbn
20-05-2019 09:14	116	Ficha_1_Cerro_San_Cristobal_Cobertura.sbx
20-05-2019 09:14	300	Ficha_1_Cerro_San_Cristobal_Cobertura.shp
20-05-2019 09:14	666	Ficha_1_Cerro_San_Cristobal_Cobertura.shp.xml
20-05-2019 09:14	108	Ficha_1_Cerro_San_Cristobal_Cobertura.shx
17-05-2019 16:26	5	Ficha_1_Cerro_San_Cristobal_Ubicacion.cpg
17-05-2019 16:26	1.507	Ficha_1_Cerro_San_Cristobal_Ubicacion.dbf
17-05-2019 16:26	409	Ficha_1_Cerro_San_Cristobal_Ubicacion.prj
17-05-2019 16:26	148	Ficha_1_Cerro_San_Cristobal_Ubicacion.sbn
17-05-2019 16:26	116	Ficha_1_Cerro_San_Cristobal_Ubicacion.sbx
17-05-2019 16:26	128	Ficha_1_Cerro_San_Cristobal_Ubicacion.shp
17-05-2019 16:26	643	Ficha_1_Cerro_San_Cristobal_Ubicacion.shp.xml
17-05-2019 16:26	108	Ficha_1_Cerro_San_Cristobal_Ubicacion.shx
	16 archivos	7.703 bytes

Directorio de E:\Coberturas Digitales\Detalle Proyecto\Etapa 1\Ficha 2

20-05-2019 10:45	<DIR>	.
20-05-2019 10:45	<DIR>	..
20-05-2019 09:14	5	Ficha_2_Cerro_Chena_Cobertura.cpg
20-05-2019 09:14	2.903	Ficha_2_Cerro_Chena_Cobertura.dbf
20-05-2019 09:14	409	Ficha_2_Cerro_Chena_Cobertura.prj
20-05-2019 09:14	132	Ficha_2_Cerro_Chena_Cobertura.sbn
20-05-2019 09:14	116	Ficha_2_Cerro_Chena_Cobertura.sbx
20-05-2019 09:14	300	Ficha_2_Cerro_Chena_Cobertura.shp
20-05-2019 09:14	666	Ficha_2_Cerro_Chena_Cobertura.shp.xml
20-05-2019 09:14	108	Ficha_2_Cerro_Chena_Cobertura.shx
17-05-2019 16:28	5	Ficha_2_Cerro_Chena_Ubicacion.cpg
17-05-2019 16:28	1.507	Ficha_2_Cerro_Chena_Ubicacion.dbf
17-05-2019 16:28	409	Ficha_2_Cerro_Chena_Ubicacion.prj
17-05-2019 16:28	148	Ficha_2_Cerro_Chena_Ubicacion.sbn
17-05-2019 16:28	116	Ficha_2_Cerro_Chena_Ubicacion.sbx
17-05-2019 16:28	128	Ficha_2_Cerro_Chena_Ubicacion.shp
17-05-2019 16:28	643	Ficha_2_Cerro_Chena_Ubicacion.shp.xml
17-05-2019 16:28	108	Ficha_2_Cerro_Chena_Ubicacion.shx
	16 archivos	7.703 bytes

Directorio de E:\Coberturas Digitales\Detalle Proyecto\Etapa 1\Ficha 3

20-05-2019 10:45	<DIR>	.
20-05-2019 10:45	<DIR>	..
20-05-2019 09:13	5	Ficha_3_Cerro_Los_Almendros_Cobertura.cpg
20-05-2019 09:13	2.903	Ficha_3_Cerro_Los_Almendros_Cobertura.dbf
20-05-2019 09:13	409	Ficha_3_Cerro_Los_Almendros_Cobertura.prj
20-05-2019 09:13	132	Ficha_3_Cerro_Los_Almendros_Cobertura.sbn
20-05-2019 09:13	116	Ficha_3_Cerro_Los_Almendros_Cobertura.sbx
20-05-2019 09:13	300	Ficha_3_Cerro_Los_Almendros_Cobertura.shp
20-05-2019 09:13	666	Ficha_3_Cerro_Los_Almendros_Cobertura.shp.xml
20-05-2019 09:13	108	Ficha_3_Cerro_Los_Almendros_Cobertura.shx
17-05-2019 16:34	5	Ficha_3_Cerro_Los_Almendros_Ubicacion.cpg
17-05-2019 16:34	1.507	Ficha_3_Cerro_Los_Almendros_Ubicacion.dbf
17-05-2019 16:34	409	Ficha_3_Cerro_Los_Almendros_Ubicacion.prj
17-05-2019 16:34	148	Ficha_3_Cerro_Los_Almendros_Ubicacion.sbn
17-05-2019 16:34	116	Ficha_3_Cerro_Los_Almendros_Ubicacion.sbx
17-05-2019 16:34	128	Ficha_3_Cerro_Los_Almendros_Ubicacion.shp
17-05-2019 16:34	643	Ficha_3_Cerro_Los_Almendros_Ubicacion.shp.xml
17-05-2019 16:34	108	Ficha_3_Cerro_Los_Almendros_Ubicacion.shx

16 archivos 7.703 bytes

Directorio de E:\Coberturas Digitales\Detalle Proyecto\Etapa 1\Ficha 4

20-05-2019 10:45 <DIR> .
20-05-2019 10:45 <DIR> ..
20-05-2019 09:13 5 Ficha_4_Lampa_Cobertura.cpg
20-05-2019 09:13 2.903 Ficha_4_Lampa_Cobertura.dbf
20-05-2019 09:13 409 Ficha_4_Lampa_Cobertura.prj
20-05-2019 09:13 132 Ficha_4_Lampa_Cobertura.sbn
20-05-2019 09:13 116 Ficha_4_Lampa_Cobertura.sbx
20-05-2019 09:13 300 Ficha_4_Lampa_Cobertura.shp
20-05-2019 09:13 666 Ficha_4_Lampa_Cobertura.shp.xml
20-05-2019 09:13 108 Ficha_4_Lampa_Cobertura.shx
17-05-2019 16:35 5 Ficha_4_Lampa_Ubicacion.cpg
17-05-2019 16:35 1.507 Ficha_4_Lampa_Ubicacion.dbf
17-05-2019 16:35 409 Ficha_4_Lampa_Ubicacion.prj
17-05-2019 16:35 148 Ficha_4_Lampa_Ubicacion.sbn
17-05-2019 16:35 116 Ficha_4_Lampa_Ubicacion.sbx
17-05-2019 16:35 128 Ficha_4_Lampa_Ubicacion.shp
17-05-2019 16:35 643 Ficha_4_Lampa_Ubicacion.shp.xml
17-05-2019 16:35 108 Ficha_4_Lampa_Ubicacion.shx
16 archivos 7.703 bytes

Directorio de E:\Coberturas Digitales\Detalle Proyecto\Etapa 1\Ficha 5

20-05-2019 10:45 <DIR> .
20-05-2019 10:45 <DIR> ..
20-05-2019 09:12 5 Ficha_5_Cerro_Chololo_Cobertura.cpg
20-05-2019 09:12 2.903 Ficha_5_Cerro_Chololo_Cobertura.dbf
20-05-2019 09:12 409 Ficha_5_Cerro_Chololo_Cobertura.prj
20-05-2019 09:12 132 Ficha_5_Cerro_Chololo_Cobertura.sbn
20-05-2019 09:12 116 Ficha_5_Cerro_Chololo_Cobertura.sbx
20-05-2019 09:12 300 Ficha_5_Cerro_Chololo_Cobertura.shp
20-05-2019 09:12 666 Ficha_5_Cerro_Chololo_Cobertura.shp.xml
20-05-2019 09:12 108 Ficha_5_Cerro_Chololo_Cobertura.shx
17-05-2019 16:38 5 Ficha_5_Cerro_Chololo_Ubicacion.cpg
17-05-2019 16:38 1.507 Ficha_5_Cerro_Chololo_Ubicacion.dbf
17-05-2019 16:38 409 Ficha_5_Cerro_Chololo_Ubicacion.prj
17-05-2019 16:38 148 Ficha_5_Cerro_Chololo_Ubicacion.sbn
17-05-2019 16:38 116 Ficha_5_Cerro_Chololo_Ubicacion.sbx
17-05-2019 16:38 128 Ficha_5_Cerro_Chololo_Ubicacion.shp
17-05-2019 16:38 643 Ficha_5_Cerro_Chololo_Ubicacion.shp.xml
17-05-2019 16:38 108 Ficha_5_Cerro_Chololo_Ubicacion.shx
16 archivos 7.703 bytes

Directorio de E:\Coberturas Digitales\Detalle Proyecto\Etapa 2

20-05-2019 10:45 <DIR> .
20-05-2019 10:45 <DIR> ..
20-05-2019 10:45 <DIR> Ficha 6
0 archivos 0 bytes

Directorio de E:\Coberturas Digitales\Detalle Proyecto\Etapa 2\Ficha 6

20-05-2019 10:45 <DIR> .
20-05-2019 10:45 <DIR> ..
20-05-2019 09:11 5 Ficha_6_Cerro_Palmilla_Cobertura.cpg

20-05-2019 09:11	2.903	Ficha_6_Cerro_Palmilla_Cobertura.dbf
20-05-2019 09:11	409	Ficha_6_Cerro_Palmilla_Cobertura.prj
20-05-2019 09:11	132	Ficha_6_Cerro_Palmilla_Cobertura.sbn
20-05-2019 09:11	116	Ficha_6_Cerro_Palmilla_Cobertura.sbx
20-05-2019 09:11	300	Ficha_6_Cerro_Palmilla_Cobertura.shp
20-05-2019 09:11	666	Ficha_6_Cerro_Palmilla_Cobertura.shp.xml
20-05-2019 09:11	108	Ficha_6_Cerro_Palmilla_Cobertura.shx
17-05-2019 17:01	5	Ficha_6_Cerro_Palmilla_Ubicacion.cpg
17-05-2019 17:01	1.507	Ficha_6_Cerro_Palmilla_Ubicacion.dbf
17-05-2019 17:01	409	Ficha_6_Cerro_Palmilla_Ubicacion.prj
17-05-2019 17:01	148	Ficha_6_Cerro_Palmilla_Ubicacion.sbn
17-05-2019 17:01	116	Ficha_6_Cerro_Palmilla_Ubicacion.sbx
17-05-2019 17:01	128	Ficha_6_Cerro_Palmilla_Ubicacion.shp
17-05-2019 17:01	667	Ficha_6_Cerro_Palmilla_Ubicacion.shp.xml
17-05-2019 17:01	108	Ficha_6_Cerro_Palmilla_Ubicacion.shx
16 archivos	7.727	bytes

Directorio de E:\Coberturas Digitales\Resfmen Proyecto

20-05-2019 10:45	<DIR>	.
20-05-2019 10:45	<DIR>	..
20-05-2019 10:45	<DIR>	Cobertura Compuesta Etapa 1
20-05-2019 10:45	<DIR>	Cobertura Compuesta Etapa 2
20-05-2019 10:45	<DIR>	Cobertura Compuesta Final
18-05-2019 18:20	2.187	Cobertura Compuesta Etapa 1.kmz
18-05-2019 18:21	1.770	Cobertura Compuesta Etapa 2.kmz
18-05-2019 18:20	2.313	Cobertura_Compuesta_Final.kmz
3 archivos	6.270	bytes

Directorio de E:\Coberturas Digitales\Resfmen Proyecto\Cobertura Compuesta Etapa 1

20-05-2019 10:45	<DIR>	.
20-05-2019 10:45	<DIR>	..
20-05-2019 09:12	5	Cobertura_Compuesta_Etapa_1.cpg
20-05-2019 09:12	2.903	Cobertura_Compuesta_Etapa_1.dbf
20-05-2019 09:12	409	Cobertura_Compuesta_Etapa_1.prj
20-05-2019 09:12	132	Cobertura_Compuesta_Etapa_1.sbn
20-05-2019 09:12	116	Cobertura_Compuesta_Etapa_1.sbx
20-05-2019 09:12	572	Cobertura_Compuesta_Etapa_1.shp
20-05-2019 09:12	666	Cobertura_Compuesta_Etapa_1.shp.xml
20-05-2019 09:12	108	Cobertura_Compuesta_Etapa_1.shx
17-05-2019 16:20	5	Ubicaciones_Compuesta_Etapa_1.cpg
17-05-2019 16:20	6.631	Ubicaciones_Compuesta_Etapa_1.dbf
17-05-2019 16:20	409	Ubicaciones_Compuesta_Etapa_1.prj
17-05-2019 16:20	188	Ubicaciones_Compuesta_Etapa_1.sbn
17-05-2019 16:20	124	Ubicaciones_Compuesta_Etapa_1.sbx
17-05-2019 16:20	240	Ubicaciones_Compuesta_Etapa_1.shp
17-05-2019 16:20	9.195	Ubicaciones_Compuesta_Etapa_1.shp.xml
17-05-2019 16:20	140	Ubicaciones_Compuesta_Etapa_1.shx
16 archivos	21.843	bytes

Directorio de E:\Coberturas Digitales\Resfmen Proyecto\Cobertura Compuesta Etapa 2

20-05-2019 10:45	<DIR>	.
20-05-2019 10:45	<DIR>	..
17-05-2019 17:01	5	Ficha_6_Cerro_Palmilla_Cobertura.cpg
17-05-2019 17:01	1.305	Ficha_6_Cerro_Palmilla_Cobertura.dbf
17-05-2019 17:01	409	Ficha_6_Cerro_Palmilla_Cobertura.prj

17-05-2019 17:01	132	Ficha_6_Cerro_Palmilla_Cobertura.sbn
17-05-2019 17:01	116	Ficha_6_Cerro_Palmilla_Cobertura.sbx
17-05-2019 17:01	300	Ficha_6_Cerro_Palmilla_Cobertura.shp
17-05-2019 17:01	667	Ficha_6_Cerro_Palmilla_Cobertura.shp.xml
17-05-2019 17:01	108	Ficha_6_Cerro_Palmilla_Cobertura.shx
17-05-2019 17:01	5	Ficha_6_Cerro_Palmilla_Ubicacion.cpg
17-05-2019 17:01	1.507	Ficha_6_Cerro_Palmilla_Ubicacion.dbf
17-05-2019 17:01	409	Ficha_6_Cerro_Palmilla_Ubicacion.prj
17-05-2019 17:01	148	Ficha_6_Cerro_Palmilla_Ubicacion.sbn
17-05-2019 17:01	116	Ficha_6_Cerro_Palmilla_Ubicacion.sbx
17-05-2019 17:01	128	Ficha_6_Cerro_Palmilla_Ubicacion.shp
17-05-2019 17:01	667	Ficha_6_Cerro_Palmilla_Ubicacion.shp.xml
17-05-2019 17:01	108	Ficha_6_Cerro_Palmilla_Ubicacion.shx
16 archivos	6.130	bytes

Directorio de E:\Coberturas Digitales\Resfemen Proyecto\Cobertura Compuesta Final

20-05-2019 10:45	<DIR>	.
20-05-2019 10:45	<DIR>	..
20-05-2019 09:15	5	Cobertura_Compuesta_Final.cpg
20-05-2019 09:15	2.903	Cobertura_Compuesta_Final.dbf
20-05-2019 09:15	409	Cobertura_Compuesta_Final.prj
20-05-2019 09:15	132	Cobertura_Compuesta_Final.sbn
20-05-2019 09:15	116	Cobertura_Compuesta_Final.sbx
20-05-2019 09:15	604	Cobertura_Compuesta_Final.shp
20-05-2019 09:15	666	Cobertura_Compuesta_Final.shp.xml
20-05-2019 09:15	108	Cobertura_Compuesta_Final.shx
17-05-2019 17:09	5	Ubicaciones_Compuesta_Final.cpg
17-05-2019 17:09	7.912	Ubicaciones_Compuesta_Final.dbf
17-05-2019 17:09	409	Ubicaciones_Compuesta_Final.prj
17-05-2019 17:09	196	Ubicaciones_Compuesta_Final.sbn
17-05-2019 17:09	124	Ubicaciones_Compuesta_Final.sbx
17-05-2019 17:09	268	Ubicaciones_Compuesta_Final.shp
17-05-2019 17:09	10.410	Ubicaciones_Compuesta_Final.shp.xml
17-05-2019 17:09	148	Ubicaciones_Compuesta_Final.shx
16 archivos	24.415	bytes

Directorio de E:\PDF Proyecto T,cnico

20-05-2019 10:45	<DIR>	.
20-05-2019 10:45	<DIR>	..
18-05-2019 21:59	35.780.529	S2 Proyecto Tecnico.pdf
1 archivos	35.780.529	bytes

Total de archivos en la lista:


156 archivos	36.110.391	bytes
48 dirs	0	bytes libres

Se deja constancia de que los sobres fueron recibidos y abiertos dando estricto cumplimiento a las normas contenidas en las bases de este concurso.

La Comisión deja constancia que no se formularon observaciones por escrito de parte de los Participantes al acto de apertura de los sobres o paquetes S2 que se ha llevado a cabo.

Se pone en término al presente acto siendo las 19:30 horas del 20 de mayo de 2019.


Se deja constancia que los Participantes aceptan en este acto que no se les entregara una copia fisica de la presente acta, ya que su contenido integro será publicado en la pagina WEB de la SUBTEL .



Manuel González Farfán
12.098.128-5
Profesional de la División Política Regulatoria y Estudios.




Fernando Alberona Castro
13.686.515-3
Profesional División Concesiones



Catalina Meza Suárez
16.256.003-4
Abogada División Jurídica



Mitchel Zuñiga Henríquez
10.022.659-6
FORESTAL MININCO SPA



Ximena Rojas Prosser
10.342.507-7
NETLINE AIR SPA



Daniel Cabrera González
15.932.931-3
MOBILINK S.A.

La presente acta consta de 65 (sesenta y cinco) fojas