

66

REPÚBLICA DE CHILE
MINISTERIO DE TRANSPORTES Y TELECOMUNICACIONES
SUBSECRETARÍA DE TELECOMUNICACIONES




SUBSECRETARÍA DE TELECOMUNICACIONES:
MODIFICA LAS CONCESIONES DE SERVICIO PÚBLICO
DE TELEFONÍA MÓVIL A LA EMPRESA TELEFÓNICA
MÓVILES CHILE S.A. /

DECRETO EXENTO N° 656


SANTIAGO, 30 SET. 2010

Con esta fecha se ha decretado lo que sigue:

VISTOS:

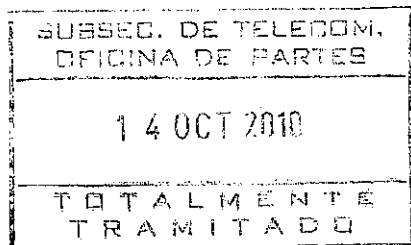
- 
- 
- 
- a) El Decreto Ley N°1.762 de 1977, que creó la Subsecretaría de Telecomunicaciones, en adelante la Subsecretaría.
 - b) La Ley N°18.168 de 1982, General de Telecomunicaciones, en adelante la Ley.
 - c) La Resolución N°1.600 de 2008, de la Contraloría General de la República, que Fija Normas sobre Exención del Trámite de Toma de Razón.
 - d) La Resolución Exenta N° 308 de 2000, modificada por Resolución Exenta N°81 de 2001, ambas de la Subsecretaría de Telecomunicaciones, que destina las Bandas de Frecuencias 1.865 – 1.870 MHz; 1.885 – 1.895 MHz; 1.945 – 1.950 MHz. y 1.965 – 1.975 MHz. al Servicio Público de Telefonía Móvil.
 - e) Los Decretos Supremos N°657 y N°658, ambos de 2002, del Ministerio de Transportes y Telecomunicaciones, que otorgaron las concesiones.

CONSIDERANDO:

- 
- a) Lo solicitado por la interesada mediante Ingreso SUBTEL N°56.462 de 18.12.2008.
 - b) La Resolución Exenta N°5.668 de 22.10.2009, de la Subsecretaría de Telecomunicaciones, que rechazó la oposición interpuesta por la Unión Comunal de JJVV de Chiguayante, se encuentra firme y ejecutoriada.

DECRETO:

MODIFÍCANSE las concesiones de Servicio Público de Telefonía Móvil, cuyo actual titular es la empresa **TELEFÓNICA MÓVILES CHILE S.A.**, R.U.T. N°87.845.500-2, con domicilio en Av. El Bosque Sur N°90, piso 13, comuna de Las Condes, Región Metropolitana, en adelante la concesionaria, en el sentido que se indica en los numerandos siguientes.



1. Autorízase a la concesionaria para instalar, operar y explotar ocho (8) radioenlaces, cuyas características técnicas se indican a continuación:

Estación A			Estación B		
Estación	Frecuencia Tx de A → B		Estación	Frecuencia Tx de B → A	
Concon CTC	14.963,0	MHz	Quintero	14.543,0	MHz
Antepuerto Valparaíso	15.054,0	MHz	Agua Santa ExBs	14.634,0	MHz
Centenario 2 *	17.755,0	MHz	Agua Santa ExBs	18.765,0	MHz
Calera Poniente	21.935,0	MHz	Hijuelas	23.135,0	MHz
Cruce Empedrado	14.648,0	MHz	Empedrado	15.068,0	MHz
Quilpue El Retiro	21.950,0	MHz	Ecuador Belloto	23.150,0	MHz
Lonco Canteras	23.012,5	MHz	Idahue	21.812,5	MHz
Coelemu Ciudad	21.827,5	MHz	Coelemu	23.027,5	MHz

Características Técnicas:

Estación A	Tipo Emisión	Tipo de Antena	Ganancia		Potencia (Watt)	Pol.	Estación B
Concon CTC	28M0D7WET	Parabólica	42,50	dBi	0,126	V	Quintero
Quintero	28M0D7WET	Parabólica	42,50	dBi	0,126	V	Concon CTC
Antepuerto Valparaíso	14M0G7WET	Parabólica	35,50	dBi	0,200	H	Agua Santa ExBs
Agua Santa ExBs	14M0G7WET	Parabólica	35,50	dBi	0,200	H	Antepuerto Valparaíso
Centenario 2	14M0G7WET	Parabólica	37,70	dBi	0,251	V	Agua Santa ExBs
Agua Santa ExBs	14M0G7WET	Parabólica	37,70	dBi	0,251	V	Centenario 2
Calera Poniente	14M0G7WET	Parabólica	34,42	dBi	0,251	V	Hijuelas
Hijuelas	14M0G7WET	Parabólica	34,42	dBi	0,251	V	Calera Poniente
Cruce Empedrado	14M0G7WET	Parabólica	42,50	dBi	0,200	V	Empedrado
Empedrado	14M0G7WET	Parabólica	42,50	dBi	0,200	V	Cruce Empedrado
Quilpue El Retiro	14M0G7WET	Parabólica	40,45	dBi	0,251	V	Ecuador Belloto
Ecuador Belloto	14M0G7WET	Parabólica	40,45	dBi	0,251	V	Quilpue El Retiro
Lonco Canteras	23M0G7WET	Parabólica	40,45	dBi	0,0501	V	Idahue
Idahue	23M0G7WET	Parabólica	40,45	dBi	0,0501	V	Lonco Canteras
Coelemu Ciudad	23M0G7WET	Parabólica	40,45	dBi	0,251	H	Coelemu
Coelemu	23M0G7WET	Parabólica	40,45	dBi	0,251	H	Coelemu Ciudad

Ubicación:

Radioestación	Dirección	Comuna	Reg	Coord. Geográficas Datum 1956	
				Latitud	Longitud
Concon CTC	Vergara 405	Con-Con	5	32°55'18,8"	71°31'9,2"
Quintero	C° La Cruz s/n	Quintero	5	32°47'15,4"	71°32'8,3"
Antepuerto Valparaíso	Cmno La Polvora con Cruce Laguna Verde Fundo Qda. Verde	Valparaíso	5	33°03'55"	71°38'12"
Agua Santa ExBs	Chile Sur N°560	Víña del Mar	5	33°02'42"	71°33'33"
Centenario 2	Avda. Brasil N°1.468	Valparaíso	5	33°02'30"	71°37'09"
Calera Poniente	Lautaro N°1101-A	La Calera	5	32°46'53"	71°12'50"
Hijuelas	Predio Agrícola Los Pirihuales, Cerro La Calera	Calera	5	32°48'39"	71° 11'28"
Cruce Empedrado	Predio Pantanillos Camino a San Javier bKm. 24	Constitución	7	35° 27'04"	72° 17'34"
Empedrado	C° Villa Prat Km. 4,5 camino Cementerio, sector Villa Prat	Empedrado	7	35°35'07,3"	72°14'02,4"

Radioestación	Dirección	Comuna	Reg	Coord. Geográficas Datum 1956	
				Latitud	Longitud
Quilpue El Retiro	Plaza Blanchard N°2.631	Quilpué	5	33°01'54"	71°25'35"
Ecuador Belloto	Ecuador N° 1.156, El Belloto	Quilpué	5	33°02'29"	71°24'37"
Lonco Canteras	Cmno a La Cantera N°711, Sector Lonco	Chiguayante	8	36°51'37"	73°01'38"
Idahue	Ernesto Pinto Lagarrigue N°1522	San Pedro de la Paz	8	36°51'19"	73°04'29"
Coelmu Ciudad	Predio Bellavista S/N, C° La Picota	Coelmu	8	36°29'18"	72°41'43"
Coelmu	C° Patahual s/n(Fundo Miramar)	Trehuaco	8	36°28'26"	72°41'04"

2. Se entenderá que cada radioenlace constituye una etapa del proyecto. Para cada una de las etapas, los plazos máximos se indican a continuación:

Inicio.Obras	Término Obras	Inicio Servicio	Observación
1 semana	23 meses	24 meses	Todos estos plazos están referidos a la fecha de publicación en el Diario Oficial del presente Decreto.

3. Apruébase el proyecto técnico base de la solicitud presentada por la concesionaria, en lo relacionado con los sistemas y equipos de telecomunicaciones autorizados en el presente decreto, conforme a las disposiciones técnico legales que rigen el servicio de telecomunicaciones concedido. La documentación respectiva quedará archivada en la Subsecretaría de Telecomunicaciones.

4. Es obligación de la concesionaria el conocimiento y cumplimiento de las disposiciones legales, reglamentarias y técnicas que regulan las telecomunicaciones, en lo que le sean aplicables.

ANÓTESE, COMUNÍQUESE, NOTIFÍQUESE A LA INTERESADA Y PUBLÍQUESE EN EL DIARIO OFICIAL.

POR ORDEN DEL PRESIDENTE DE LA REPÚBLICA.


[Handwritten signature]
EDUARDO MORANDÉ LAVÍN
Ministro de Transportes y Telecomunicaciones

Lo que transcribo para su conocimiento
Saluda atentamente a Ud.

[Handwritten signature]
EDUARDO CHARME AGUIRRE
Jefe División Concesiones