

**REPÚBLICA DE CHILE**  
**MINISTERIO DE TRANSPORTES Y TELECOMUNICACIONES**  
**SUBSECRETARÍA DE TELECOMUNICACIONES**

**SUBSECRETARÍA DE TELECOMUNICACIONES:**  
**MODIFICA CONCESIÓN DE SERVICIO PÚBLICO DE**  
**TELEFONÍA MÓVIL DIGITAL 1900 A CLARO CHILE S.A./**

**DECRETO EXENTO N° 799**

**SANTIAGO, 01 SET. 2010**

Con esta fecha se ha decretado lo que sigue:

**VISTOS:**



- a) El Decreto Ley N° 1.762 de 1977, que creó la Subsecretaría de Telecomunicaciones, en adelante la Subsecretaría.
- b) La Ley N° 18.168, General de Telecomunicaciones, en adelante la Ley.
- c) La Resolución N° 1.600 de 2008, de la Contraloría General de la República, que Fija Normas sobre Exención del Trámite de Toma de Razón.
- d) La Resolución Exenta N° 1.117 de 25.10.1995, de la Subsecretaría de Telecomunicaciones, que fija la Norma Técnica para el Servicio Público de Telefonía Móvil Digital 1900.
- e) El Decreto Supremo N° 144 de 1997, del Ministerio de Transportes y Telecomunicaciones, que otorgó la concesión y sus modificaciones posteriores.

**CONSIDERANDO:**

- a) Lo solicitado por la interesada mediante Ingreso Subtel N°60.820 de 07.12.2009, complementado por ingreso Subtel N°22.255 de 14.04.2010, ingreso Subtel N°25.280 de 12.05.2010 e ingreso Subtel N°34.905 de 03.08.2010.
- b) Que no se presentaron oposiciones a la publicación en extracto de la solicitud de modificación de concesión.

**DECRETO:**

**MODIFÍCASE** la concesión de Servicio Público de Telefonía Móvil Digital 1900, otorgada a la empresa **CLARO CHILE S.A.**, R.U.T. N° 96.799.250-K, con domicilio en Av. Del Cóndor N° 820, comuna de Huechuraba, Región Metropolitana, en adelante la concesionaria, en el sentido que se indica en los numerandos siguientes:



1. Autorízase a la concesionaria para instalar, operar y explotar veinte (20) Estaciones Base, cuyas características técnicas se indican a continuación:

Características Técnicas de la Estación Base					
Bandas de Frecuencias (MHz)	Tecnología	Tipo de Emisión	Sistema Radiante		Potencia Máx. (W)
1.870 – 1.885 1.950 – 1.965	Dec. 144/1997	GSM	200KQ7WEW		13,7

Ubicación Estaciones Bases										
Nombre	Dirección	Comuna	Reg	Coordenadas Geográficas (WGS 84)						Etapa
				Latitud S.			Longitud O.			
				grad	min	seg	grad	min	seg	
Zofri Norte (Alt. C)	Av. Arturo Prat, Manzana A - Sitio 1, Sector Barrio Industrial	Iquique	1	20	11	38	70	08	13	1
Deca Los Álamos (Alt. A)	Los Álamos N° 580	Coquimbo	4	29	59	18	71	20	08	3
El Vergel Jorge Rubio (Alt. A)	El Vergel N° 504, Cerro La Cruz	Valparaíso	5	33	03	43	71	36	43	4
Recifes Playa Ancha (Alt. C)	Iquique N° 74, Playa Ancha Quinto Sector	Valparaíso	5	33	02	51	71	39	07	6
Baltazar Castro (Alt. B)	Loteo El Trapiche, Parcela 7, Sitio 8, Sector El Trapiche	Rancagua	6	34	08	59	70	44	56	7
Villa Magisterio (Alt. B)	28 1/2 Sur esquina 19 1/2 Poniente, Parcela 32	Talca	7	35	26	39	71	41	48	8
Pedro de Valdivia Norte (Alt. A)	Av. Pedro de Valdivia N° 832	Concepción	8	36	50	39	73	03	11	9
Clínica Indisa Outdoor (Alt. A)	Los Conquistadores N° 1920	Providencia	13	33	25	13	70	37	02	11
Pedro de Valdivia Antúnez (Alt. A)	Pedro de Valdivia N° 555	Providencia	13	33	25	43	70	36	40	12
Parque Industrial La Reina (Alt. A)	Los Hilanderos N° 8817	La Reina	13	33	27	14	70	32	26	13
Camino al Sol (Alt. A)	Las Perdices N° 5101	Peñalolén	13	33	29	37	70	32	34	14
Mall Arauco Maipú (Alt. A)	Américo Vespucio N° 399	Maipú	13	33	28	59	70	44	59	15
Mall Melipilla Outdoor (Alt. A)	Serrano N° 395	Melipilla	13	33	41	05	71	12	49	16
Cuesta Sta. Teresita Norte (Alt. A)	La Aguada N° 10374	Lo Barnechea	13	33	21	51	70	32	32	18
Cruce Lo Pinto (Alt. A)	Otoño N° 4 - 5	Lampa	13	33	16	51	70	44	46	19
Edificio Budnik (Alt. A)	Presidente Riesco N° 6007	Las Condes	13	33	24	11	70	34	14	20
Gabriela Poniente (Alt. A)	Miguel Ángel N° 1266	Puente Alto	13	33	34	57	70	35	41	22
Terminal de Buses (Alt. A)	Av. Bdo. O'Higgins N° 3850	Estación Central	13	33	27	13	70	41	17	23
Edificio Anglo American (Alt. A)	Fidel Oteiza N° 1956	Providencia	13	33	25	32	70	36	45	24
Lo Espinoza Calle 7 (Alt. A)	Lo Espinoza N° 2590	Quinta Normal	13	33	24	59	70	42	17	25

Las Estaciones Base se conectarán a la red existente, a través de medios propios o arrendados a terceros debidamente autorizados.

2. Los plazos máximos se indican a continuación:

Etapa	Inicio Obras	Término Obras	Inicio Servicio	Observación
1 3 y 4 6 a 9 11 a 16 18 a 20 22 a 25	15 [días]	23 [meses]	24 [meses]	Todos estos plazos están referidos a la fecha de publicación en el Diario Oficial del presente Decreto.

3. Apruébase el proyecto técnico base de la solicitud presentada por la concesionaria, en lo relacionado con los sistemas y equipos de telecomunicaciones autorizados en el presente decreto, conforme a las disposiciones técnico legales que rigen el servicio de telecomunicaciones concedido. La documentación respectiva quedará archivada en la Subsecretaría de Telecomunicaciones.


4. Es obligación de la concesionaria el conocimiento y cumplimiento de las disposiciones legales, reglamentarias y técnicas que regulan las telecomunicaciones, en lo que le sean aplicables.

ANÓTESE, COMUNÍQUESE, NOTIFÍQUESE A LA INTERESADA Y PUBLÍQUESE EN EL DIARIO OFICIAL.

POR ORDEN DEL PRESIDENTE DE LA REPÚBLICA

  
*Philippe Morandé Lavín*  
**PELPE MORANDÉ LAVÍN**  
Ministro de Transportes y Telecomunicaciones

El que presenta para el conocimiento  
del Sr. Ministro de Transportes y Telecomunicaciones

  
**EDUARDO CHARME AGUIRRE**  
Jefe División Concesiones