

C)

REPÚBLICA DE CHILE
MINISTERIO DE TRANSPORTES Y TELECOMUNICACIONES
SUBSECRETARÍA DE TELECOMUNICACIONES

SUBSECRETARÍA DE TELECOMUNICACIONES:
MODIFICA CONCESIÓN DE SERVICIO PÚBLICO DE
TELEFONÍA MÓVIL DIGITAL 1900 A ENTEL TELEFONÍA
MÓVIL S.A./

DECRETO EXENTO N°




793

SANTIAGO,


01 SET. 2010

Con esta fecha se ha decretado lo que sigue:

VISTOS:

- 
- 
- 
- a) El Decreto Ley N°1.762 de 1977, que creó la Subsecretaría de Telecomunicaciones, en adelante la Subsecretaría.
 - b) La Ley N°18.168, General de Telecomunicaciones, en adelante la Ley.
 - c) La Resolución N° 1.600 de 2008, de la Contraloría General de la República, que Fija Normas sobre Exención del Trámite de Toma de Razón.
 - d) La Resolución Exenta N° 1.117 de 25.10.1995, de la Subsecretaría de Telecomunicaciones, que fija la Norma Técnica para el Servicio Público de Telefonía Móvil Digital 1900.
 - e) El Decreto Supremo N° 146 de 1997, del Ministerio de Transportes y Telecomunicaciones, que otorgó la concesión y sus modificaciones posteriores.

CONSIDERANDO:

- 
- a) Lo solicitado por la interesada mediante Ingreso Subtel N°21.343 de 24.03.2009, complementado mediante Ingreso Subtel N°23.554 de 27.04.2010.
 - b) Que no se presentaron oposiciones a la publicación en extracto de la solicitud de modificación de concesión.

DECRETO:

MODIFÍCASE la concesión de Servicio Público de Telefonía Móvil Digital 1900, otorgada a la empresa **ENTEL TELEFONÍA MÓVIL S.A.**, R.U.T. N° 96.679.680-4, con domicilio en Av. Andrés Bello N° 2.711, piso 14, comuna de Las Condes, Región Metropolitana, en adelante la concesionaria, en el sentido que se indica en los numerandos siguientes:

SECRETARÍA DE LEGISLACIÓN
MINISTERIO DE TRANSPORTES Y TELECOMUNICACIONES

29 SEP 2010

SECRETARÍA DE LEGISLACIÓN
MINISTERIO DE TRANSPORTES Y TELECOMUNICACIONES

1. Autorízase a la concesionaria para instalar, operar y explotar treinta y tres (33) Estaciones Base, cuyas características técnicas se indican a continuación:

Características Técnicas de las Estaciones Base					
Bandas de Frecuencias (MHz)		Tecnología	Tipo de Emisión	Sistema Radiante	Potencia Máx. (W)
1.850 – 1.865 1.930 – 1.945	Dec. 146/1997	GSM	200KG7WWW	Antena Direccional, ganancia máxima 22 dBi	20

Ubicación Estaciones Base											
Nombre	Dirección	Comuna	Reg.	Coordenadas Geográficas (Datum 56)						Etapa	
				Latitud S.			Longitud O.				
				grad	min	seg	grad	min	seg		
CANCHA RAYADA ALT2	CURALI Nº 852	ARICA	XV	18	26	10.0	70	17	24.0	1	
VILLA PEDRO LAGOS ALT. 3	ESPAÑA Nº 3190	ARICA	XV	18	27	02.0	70	17	50.0	2	
VILLA JOHN WALL	LA PROVEEDORA Nº 3757	ARICA	XV	18	26	28.0	70	17	26.0	3	
AVENIDA PRAT IQUIQUE ALT. 4	JOSÉ JOAQUÍN PÉREZ Nº 440	IQUIQUE	I	20	13	07.0	70	08	57.0	5	
UNIVERSIDAD DEL NORTE	EJÉRCITO Nº 01151	ANTOFAGASTA	II	23	40	41.0	70	24	44.0	6	
LA NEGRA ALT.2	PANAMERICANA NORTE Nº 1352, SECTOR LA NEGRA	ANTOFAGASTA	II	23	46	55.0	70	19	04.0	7	
DIEGO DE ALMAGRO ANTOFAGASTA ALT.2	PARAGUAY Nº 1292	ANTOFAGASTA	II	23	37	36.0	70	22	32.0	8	
AEROPUERTO ANTOFAGASTA	BASE AÉREA CERRO MORENO	ANTOFAGASTA	II	23	26	00.0	70	26	15.0	9	
AV. ANGAMOS ALT.2	AV. ANGAMOS Nº 053	ANTOFAGASTA	II	23	40	16.0	70	24	21.0	10	
SANTIAGO ALT.3	AV. BERNARDO O HIGGINS Nº 875, VILLA CHICA	CALAMA	II	22	28	16.0	68	55	31.0	11	
CAMINO DE COBIJAS	CAMINO COBIJAS 3578, PARCELA 12-B, CERRO NEGRO	CALAMA	II	22	28	12.0	68	56	36.0	12	
AV. DEL FERROCARRIL	TILTIL NORTE Nº 1093	CALAMA	II	22	26	32.0	68	54	37.0	13	
HORNITOS	TORRE DE TV NACIONAL	MEJILLONES	II	22	55	03.0	70	17	45.0	14	
PERALES	CO. PERALES	TALTAL	II	25	24	49.0	70	25	25.0	15	
TOCOPILLA	PRAT Nº 1212, DPTO 11	TOCOPILLA	II	23	36	25.0	70	22	34.0	16	
NUEVO AEROPUERTO COPIAPO	CERRO LA VACA	CALDERA	III	27	13	36.0	70	45	11.0	17	
CALDERA 2 ALT. 2	POTRERILLOS Nº 350	CALDERA	III	27	03	45.0	70	48	33.0	18	
CALDERA	TOCORNAL ESQ. CARVALLO	CALDERA	III	27	03	46.0	70	49	09.0	19	
BAHIA INGLESA	SITIO FRENTE AL CAMPING BAHIA INGLESA	CALDERA	III	27	05	57.0	70	50	47.0	20	
PARQUE SCHNEIDER	LOS CARRERAS Nº 1320	COPIAPO	III	27	22	11.0	70	19	12.0	21	
PIEDRA COLGADA	CERRO PIEDRA COLGADA	COPIAPO	III	27	18	10.0	70	29	52.0	22	
AEROPUERTO COPIAPO	CERRO PICHINCHA	COPIAPO	III	27	19	05.0	70	23	27.0	23	
FREIRINA	CERRO LA GRUTA	FREIRINA	III	28	30	28.0	71	05	03.0	24	
ANDACOLLO	CERRO EL CALVARIO	ANDACOLLO	IV	30	13	03.0	71	05	00.0	25	
ILLAPEL	CALLE ALVAREZ PEREZ	ILLAPEL	IV	31	37	50.0	71	09	55.0	26	
LAS TRÉS PUNTAS ALT. 2	FUNDO EL BALCÓN DE ILLAPEL, SITIO Nº 97	ILLAPEL	IV	31	38	16.0	71	09	22.0	27	
PICHIDANGUI	CO. SANTA INES	LOS VILOS	IV	32	09	24.0	71	29	28.0	28	
LOS VILOS	LOS MOLLES ESQ. PUNTA DE TABLA	LOS VILOS	IV	31	54	33.0	71	29	55.0	29	
OVALLE 2	CALLE PADRE DAMIÁN HEREDIA Nº 60	OVALLE	IV	30	34	54.0	71	11	09.0	30	
RUTA 43 RECOLETA	FUNDO ANGOSTURA, SECTOR RECOLETA, RUTA 43	OVALLE	IV	30	29	52.0	71	07	28.0	31	
SALAMANCA CENTRO	MATILDE SALAMANCA Nº 650	SALAMANCA	IV	31	46	48.0	70	57	58.0	32	
VICUÑA	CERRO LA VIRGEN	VICUÑA	IV	30	01	25.0	70	42	06.0	33	
RUTA LA SERENA - VICUÑA 2	CERRO LA PUNTILLA, SECTOR GUALLIGUAICA	VICUÑA	IV	30	00	27.0	70	48	12.0	34	

Las Estaciones Base se conectarán a la red existente, a través de medios propios o arrendados a terceros debidamente autorizados.

2. Los plazos máximos se indican a continuación:



Etapa	Inicio Obras	Término Obras	Inicio Servicio	Observación
01 a 03, 05	1 [mes]	23 [meses]	24 [meses]	Todos estos plazos están referidos a la fecha de publicación en el Diario Oficial del presente Decreto.
06 a 10	1 [mes]	22 [meses]	24 [meses]	
11 a 15	1 [mes]	21 [meses]	24 [meses]	
16 a 20	1 [mes]	20 [meses]	24 [meses]	
21 a 25	2 [mes]	23 [meses]	24 [meses]	
26 a 30	2 [mes]	22 [meses]	24 [meses]	
31 a 34	2 [mes]	21 [meses]	24 [meses]	

3. Apruébase el proyecto técnico base de la solicitud presentada por la concesionaria, en lo relacionado con los sistemas y equipos de telecomunicaciones autorizados en el presente decreto, conforme a las disposiciones técnico legales que rigen el servicio de telecomunicaciones concedido. La documentación respectiva quedará archivada en la Subsecretaría de Telecomunicaciones.


4. Es obligación de la concesionaria el conocimiento y cumplimiento de las disposiciones legales, reglamentarias y técnicas que regulan las telecomunicaciones, en lo que le sean aplicables.

ANÓTESE, COMUNÍQUESE, NOTIFIQUESE A LA INTERESADA Y PUBLÍQUESE EN EL DIARIO OFICIAL.

POR ORDEN DEL PRESIDENTE DE LA REPÚBLICA



MINISTRO
FELIPE MORANDÉ LAVÍN
Ministro de Transportes y Telecomunicaciones

La presente es un documento de carácter informativo.
Se debe almacenar en la UCI.


EDUARDO CHARME AGUIRRE
Jefe División Concesiones