

593

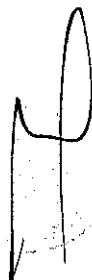

REPÚBLICA DE CHILE
MINISTERIO DE TRANSPORTES Y TELECOMUNICACIONES
SUBSECRETARÍA DE TELECOMUNICACIONES

SUBSECRETARÍA DE TELECOMUNICACIONES:
MODIFICA CONCESIÓN DE SERVICIO PÚBLICO DE
TELEFONÍA MÓVIL A LA EMPRESA TELEFÓNICA
MÓVILES CHILE S.A. /

DECRETO EXENTO N° 593

SANTIAGO, 06 JUL. 2010

Con esta fecha se ha decretado lo que sigue:
VISTOS:



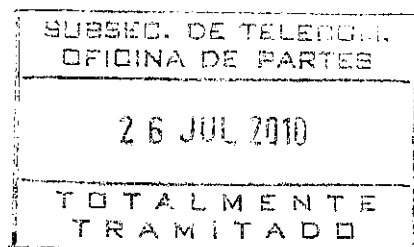
- a) El Decreto Ley N°1.762 de 1977, que creó la Subsecretaría de Telecomunicaciones, en adelante la Subsecretaría.
- b) La Ley N° 18.168, General de Telecomunicaciones, en adelante la Ley.
- c) La Resolución N°1.600 de 2008, de la Contraloría General de la República, que Fija Normas sobre Exención del Trámite de Toma de Razón.
- d) La Resolución Exenta, N°308 de 2000, modificada por Resolución Exenta N°81, de 2001, ambas de la Subsecretaría de Telecomunicaciones, que destina las Bandas de Frecuencias 1.865 – 1.870 MHz; 1.885 – 1.895 MHz; 1.945 – 1.950 MHz. y 1.965 – 1.975 MHz. al Servicio Público de Telefonía Móvil.
- e) El Decreto Supremo N°28 de 2003, del Ministerio de Transportes y Telecomunicaciones, que otorgó la concesión y sus modificaciones posteriores.

CONSIDERANDO:

- a) Lo solicitado por la interesada mediante Ingreso SUBTEL N°20.480 de 18.03.2009, complementada por Ingreso Subtel N°44.749 de 21.08.2009.
- b) Que no se presentaron oposiciones a la publicación en extracto de la solicitud de modificación de concesión.

DECRETO:

MODIFÍCASE la concesión de Servicio Público de Telefonía Móvil, cuya actual titular es **TELEFÓNICA MÓVILES CHILE S.A.**, R.U.T. N°87.845.500-2, con domicilio en Av. El Bosque Sur N°90, piso 13, comuna de Las Condes, Región Metropolitana, en adelante la concesionaria, en el sentido que se indica en los numerandos siguientes.



1. Autorízase a la concesionaria para instalar, operar y explotar setenta y un (71) Estaciones Base, según se indica a continuación:

Características Técnicas Comunes de las Estaciones Base					
Bandas de Frecuencias (MHz)	Tecnología	Tipo de Emisión	Sistema Radiante		Potencia Máx. (W)
1.890 – 1.895 1.970 – 1.975	Dec. 28/2003	GSM	Antenas direccionales u omnidireccionales, ganancia máxima 20 dBi (Macro) y 10 dBi (Micro)		31,6 (Macro) 10 (Micro)

Ubicación Estaciones Base							
Nombre	Dirección	Comuna	Reg.	Coordenadas Geográficas		Datum	Etapa
				Latitud S.	Longitud O.		
Río Maipó F8B(Panadería Las Nieves)	Marcos Perez N° 0948	Puente Alto	13	33°36'44"	70°33'43"	56	1
Warren Smith	Av. Apoquindo N° 6.060	Las Condes	13	33°24'18"	70°33'57"	56	2
Puente Centenario	Avda. Nueva Costanera N° 4.270	Vitacura	13	33°23'20"	70°35'43"	56	3
Vic. Mackenna/Av. Gabriela	Av. Concha y Toro 3.459	Puente Alto	13	33°34'30"	70°34'29"	56	4
Subida Santa Teresa - Lo Curro(Estadio Palestino)	Av. Presidente Kennedy N° 9.370 y/o Lo Matta N° 1.027	Vitacura	13	33°23'03"	70°32'29"	56	5
Las Dalías	Pocuro N° 2.623	Providencia	13	33°25'41"	70°35'43"	56	6
Guardia Vieja	Barcelona N° 2.077	Providencia	13	33°25'19"	70°36'33"	56	7
Municipalidad La Florida	Vic. Mackenna N° 6.847, paradero 12	La Florida	13	33°30'52"	70°36'10"	56	8
Juzgados Civiles Huérfanos (*)	Huérfanos N° 1.373	Santiago	13	33°26'10"	70°39'15"	56	9
Casas Viejas	Av. Mexico N° 1.825 al 1915, esq. Av. Las Nieves N° 01690	Puente Alto	13	33°35'22"	70°33'27"	56	10
Elcano Pinzón	Av. Cristóbal Colón N° 5.078	Las Condes	13	33°24'55"	70°34'12"	56	11
La Dehesa Campanario	Camino del Atardecer N° 14.749	Lo Barnechea	13	33°20'17"	70°29'50"	56	12
La Platina	Avda. Santa Rosa N° 11.735	La Pintana	13	33°34'13"	70°37'41"	56	13
Sargento Aldea (Unimarc)	Avda. Santa Rosa N° 8.002	La Granja	13	33°31'48"	70°37'55"	56	14
Micro Santa Magdalena Providencia (*)	Avda. Providencia N° 2.244	Providencia	13	33°25'04"	70°36'24"	56	15
Los Presidentes - Ecobike	Consistorial N° 5.170	Peñalolén	13	33°29'23"	70°32'52"	56	17
Eulogio Sánchez	Los Herreros N° 8.611	La Reina	13	33°27'14"	70°32'27"	56	18
Florencio Barrios-Intercomunal	Valenzuela Puelma N° 8.631	La Reina	13	33°25'49"	70°32'17"	56	19
Laguna Aculeo 2	Camino a Rangue Km 19 Aprox.	Paine	13	33°51'14"	70°55'55"	56	20
Metro L4 (Rojas Magallanes) (*)	Metro L4 Estación Rojas Magallanes	La Florida	13	33°31'56"	70°35'26"	56	21
Micro Salvador (*)	Avda. Salvador N° 351	Providencia	13	33°26'00"	70°37'24"	56	22
San José de la Estrella 2	Avda. Santa Raquel N° 9.990	La Florida	13	33°32'35"	70°36'03"	56	23
Micro Militares Cordova	Los Militares	Las Condes	13	33°24'14"	70°34'18"	56	24
La Reina 2 Alt. 2	Simón Bolívar N° 8.445	La Reina	13	33°26'28"	70°32'31"	56	25
Micro Militares Cordova (*)	Los Militares N° 5387	Las Condes	13	33°24'14"	70°34'18"	56	26
Latadía	Avda. Francisco Bilbao N° 7.452	Las Condes	13	33°25'35"	70°33'09"	56	27
Micro Luis Thayer Ojeda Providencia (*)	Av. Providencia N° 2594	Providencia	13	33° 24' 55"	70° 36' 02"	56	29
General Gana	Avda. Pedro Montt N° 1606	Santiago	13	33° 28' 12"	70° 39' 13"	56	30
Plaza de Armas (*)	Calle Phillips N° 16 oficina Z, piso 6	Santiago	13	33° 26' 02"	70° 38' 52"	56	31
La Pastora	Magdalena # 076	Las Condes	13	33° 24' 42"	70° 35' 29"	56	32
Micro Barcelona (*)	Barcelona 2077	Providencia	13	33° 25' 19"	70° 36' 33"	56	33
Micro Suecia Scotiabank (*)	Calle Suecia N° 55	Providencia	13	33° 25' 05"	70° 36' 20"	56	34
Micro Republica (*)	Av. Republica 217	Santiago	13	33° 26' 52"	70° 39' 55"	56	35
Micro Encomenderos	Av. Apoquindo N° 2772	Las Condes	13	33° 24' 51"	70° 35' 56"	56	37
Micro Vitacura Andres Bello (*)	Av. Vitacura N° 2844	Las Condes	13	33° 24' 24"	70° 35' 57"	56	38
Micro Las Bellotas (*)	Las Bellotas N°199 Esq. Coyancura	Providencia	13	33° 25' 10"	70° 36' 27"	56	39
Micro Los Leones (*)	Avda. Los Leones N°385	Providencia	13	33° 25' 11"	70° 36' 09"	56	40
Micro Suecia 11 de Septiembre (*)	Suecia N° 019	Providencia	13	33° 25' 15"	70° 36' 31"	56	41

Ubicación Estaciones Base							
Nombre	Dirección	Comuna	Reg.	Coordenadas Geográficas		Datum	Etapa
				Latitud S.	Longitud O.		
Micro Meiggs (*)	Meiggs N° 98	Santiago	13	33°26'56"	70°40'28"	56	42
Edificio Vista Las Condes (Las Condes Florencia)	Camino San Antonio N° 89	Las Condes	13	33°22'06"	70°30'32"	56	44
Micro Militares Cordova	Militares N° 5331-5387-5445	Las Condes	13	33°24'14"	70°34'18"	56	46
Micro Los Leones Bs. (*)	Los Leones N° 385	Providencia	13	33°25'11"	70°36'09"	56	49
Grecia - Los Molineros	Avda. Grecia N° 6.725	Peñalolén	13	33°28'06"	70°33'43"	56	50
Valle Lo Campino	Avda. Las Torres N° 450 (Valle Lo Campino)	Quilicura	13	33°22'47"	70°43'37"	56	53
Loreley	Loreley N° 910	La Reina	13	33°26'27"	70°33'47"	56	55
Los Leones - Almagro	Avda. Los Leones N° 2384	Providencia	13	33°26'13"	70°35'50"	56	56
Micro Riesco/ A. Cordova (*)	Av. Alonso de Cordova N° 4.485	Las Condes	13	33°24'07"	70°34'45"	56	57
Matta - Lord Cochrane	Nataníel Cox N° 1.054	Santiago	13	33°27'20"	70°38'58"	56	58
Carlos Casanueva	Estación Metro Camino Agrícola	Macul	13	33°29'17"	70°36'55"	56	59
Marchant Pereira	Capitan Orella N° 2.164	Nuñoa	13	33°26'55"	70°36'23"	56	60
Departamental Los Cerezos	Los Cerezos N° 5.823	La Florida	13	33°30'27"	70°34'29"	56	61
El Esfuerzo	Av. Lo Barnechea N° 700	Lo Barnechea	13	33°21'27"	70°30'14"	56	62
Avenida America	Calle San José N° 985	San Bernardo	13	33°35'34"	70°42'35"	56	63
Quilicura Norte	Avda. Las Esteras Sur N° 2.550	Quilicura	13	33°21'01"	70°43'01"	84	64
Av. Perú Cerro Blanco	San Cristobal N° 352	Recoleta	13	33°25'03"	70°38'20"	56	65
Av. Las Parcelas F10	Calle Nueva Orleans N° 3.491	Maipú	13	33°28'11"	70°44'02"	56	67
U.F. Santa María 2 (La Invernada)	Avda. Santa María N° 6.577	Vitacura	13	33°22'35"	70°34'27"	56	68
Neptuno Alt.2	Waldo Tuff N° 7.051	Lo Prado	13	33°26'28"	70°43'54"	56	69
El Alba Las Canteras (1)	Camino El Alba, Parcela 29	Colina	13	33°18'10"	70°40'12"	56	70
Padre Letelier	Los Conquistadores N° 2.430	Providencia	13	33°24'46"	70°36'37"	56	71
Calan Poniente	Av. Padre Hurtado N° 678	Las Condes	13	33°23'47"	70°32'30"	56	72
Republica de Honduras	Av. Republica de Honduras N° 12.298	Las Condes	13	33°23'14"	70°30'16"	56	73
Paradero 14	Avda. A. Vespucio N° 7.500	La Florida	13	33°31'10"	70°35'45"	56	74
El Mirador	Esquina Blanca N° 960	Maipú	13	33°30'31"	70°43'51"	56	75
Chorombo	Cmno. Publico a Casablanca Km. 22	María Pinto	13	33°31'57"	71°14'40"	56	76
Carlos Casanueva	Avda. Vic. Mackenna N° 4.336	Macul	13	33°29'24"	70°36'51"	56	77
Santa Victoria -Avda La Estrella	Federico Errazuriz N° 1.161	Pudahuel	13	33°25'52"	70°45'38"	56	78
Diagonal Oriente Alt.3	Miguel Claro N° 1.659	Providencia	13	33°26'27"	70°36'54"	56	80
Ciudad de los Valles alt.1	Tranquilo N° 354	Pudahuel	13	33°26'37"	70°50'51"	56	81
Ciudad de los Valles alt.2	Ruta 68 Santiago-Valparaíso Km. 12,5 Aprox.	Pudahuel	13	33°26'29"	70°51'05"	56	82
Cerro Puente Los Morros	Cmno. El Cerrillo 1.415 Parcela 6, Lote A	San Bernardo	13	33°38'44"	70°39'54"	56	83

(*) Estación Micro

Las estaciones base se instalarán sobre infraestructura existente.

Las Estaciones Base se conectarán a la red existente, a través de medios propios o arrendados a terceros debidamente autorizados.

2. Los plazos máximos se indican a continuación.

Etapa	Inicio Obras	Término Obras	Inicio Servicio	Observación
1 a 83 con excepción de 16, 28, 36, 43, 45, 47, 48, 51, 52, 54, 66, 79	1 [mes]	23 [meses]	24 [meses]	Todos estos plazos están referidos a la fecha de publicación en el Diario Oficial del presente Decreto.

3. Apruébase el proyecto técnico base de la solicitud presentado por la concesionaria, en lo relacionado con los sistemas y equipos de telecomunicaciones autorizados en el presente decreto, conforme a las disposiciones técnico legales que rigen el servicio de telecomunicaciones concedido. La documentación respectiva quedará archivada en la Subsecretaría de Telecomunicaciones.

4. Es obligación de la concesionaria el conocimiento y cumplimiento de las disposiciones legales, reglamentarias y técnicas que regulan las telecomunicaciones, en lo que le sean aplicables.

ANÓTESE, COMUNÍQUESE, NOTIFÍQUESE A LA INTERESADA Y PUBLÍQUESE EN EL DIARIO OFICIAL.


POR ORDEN DEL PRESIDENTE DE LA REPÚBLICA



MINISTRO
FELIPE MORANDÉ LAVÍN
Ministro de Transportes y Telecomunicaciones



Lo que transcribo para su conocimiento
Saluda atentamente a Ud.


ENOC ARAYA CASTILLO
Jefe División Concesiones
Subrogante