


1

REPÚBLICA DE CHILE
MINISTERIO DE TRANSPORTES Y TELECOMUNICACIONES
SUBSECRETARÍA DE TELECOMUNICACIONES

SUBSECRETARÍA DE TELECOMUNICACIONES:
MODIFICA CONCESIÓN DE SERVICIO PÚBLICO DE
TELEFONÍA MÓVIL DIGITAL 1900 A LA EMPRESA
CLARO CHILE S.A./



DECRETO EXENTO N° 27

SANTIAGO, 08 ENE. 2010



VISTOS:

- a) El Decreto Ley N°1.762 de 1977, que creó la Subsecretaría de Telecomunicaciones, en adelante la Subsecretaría.
- b) La Ley N°18.168, General de Telecomunicaciones, en adelante la Ley.
- c) La Resolución N° 1.600 de 2008, de la Contraloría General de la República, que Fija Normas sobre Exención del Trámite de Toma de Razón.
- d) La Resolución N°1.117 de 25.10.95, de la Subsecretaría de Telecomunicaciones, que fija la Norma Técnica para el Servicio Público de Telefonía Móvil Digital 1900.
- e) El Decreto Supremo N° 144 de 1997, del Ministerio de Transportes y Telecomunicaciones, que otorgó la concesión, y sus modificaciones posteriores.




CONSIDERANDO:

- a) Lo solicitado por la interesada mediante Ingreso Subtel N°18.522 de 05.03.2009.
- b) Que no se presentaron oposiciones a la publicación en extracto de la solicitud de modificación de concesión.

DECRETO:

MODIFÍCASE la concesión de Servicio Público de Telefonía Móvil Digital 1900, cuya actual titular es **CLARO CHILE S.A.**, R.U.T. N°96.799.250-K, con domicilio en Av. del Cóndor N°820, comuna de Huechuraba, Región Metropolitana, en adelante la concesionaria, en el sentido que se indica en los numerandos siguientes.



N. 1612 65-37 CM 45

1. Autorízase a la concesionaria a:

1.1 Instalar, operar y explotar setenta y cuatro (74) radioenlaces punto a punto, cuyas características se indican a continuación:

Estación Origen	Frec. MHz	Comuna	Reg.	Coord.Geográf. (Datum WGS 84)		Pot. W.	Tipo emisión	Gan. [dBI]	Pol	Estación Destino	Etapa
				Lat.(S)	Long.(O)						
Iquique Costa Norte	38.361,75	Iquique	1	201309	700856	0.05	7M00G7WWT	40	V	Iquique Bulnes	1
Iquique Bulnes	37.101,75	Iquique		201313	700823			40		Iquique Costa Norte	
Sitio Ruta Costa 4	21.820,00	Iquique	1	204217	701054	0.2	7M00G7WWT	40	V	Punta Patache	2
Punta Patache	23.020,00	Iquique		204846	701103			40		Sitio Ruta Costa 4	
Camíña	7.666,00	Camíña	1	191802	692548	0.63	7M00G7WWT	37	V	Rpa Dolores	3
Rpa Dolores	7.505,00	Huara		193705	695646			37		Camíña	
Sitio Ruta Costa 3	14.956,00	Huara	1	194851	695739	0.31	7M00G7WWT	43	V	Rpa Dolores	4
Rpa Dolores	14.536,00	Huara		193705	695646			36,6		Sitio Ruta Costa 3	
Arica Iquique 01	7.687,00	Huara	1	191536	695706	0.6	14M0G7WWT	37	V	Rpa Dolores	
Rpa Dolores	7.526,00	Huara		193705	695646			37		Arica Iquique 01	
Sitio Ruta Costa 2	14.935,00	Huara	1	192052	695503	0.3	7M00G7WWT	36,6	V	Arica Iquique 01	6
Arica Iquique 01	14.515,00	Huara		191536	695706			36,6		Sitio Ruta Costa 2	
Lomajes Telmex	15.026,00	Huara	1	191737	700559	0.3	7M00G7WWT	36,6	V	Arica Iquique 01	7
Arica Iquique 01	14.606,00	Huara		191536	695706			36,6		Lomajes Telmex	
Iquique Tocopilla 01	14.508,00	Iquique	1	210114	701012	0.3	7M00G7WWT	36,6	V	Punta Patache	8
Punta Patache	14.928,00	Iquique		204846	701103			36,6		Iquique Tocopilla 01	
Loa	14.928,00	Iquique	1	212057	700529	0.3	7M00G7WWT	43	V	Iquique Tocopilla 01	9
Iquique Tocopilla 01	14.508,00	Iquique		210114	701012			43		Loa	
Alto Hospicio Sur	23.005,00	Alto Hospicio	1	201726	700559	0.1	7M00G7WWT	40	V	C° Tarapacá	10
C° Tarapacá	21.805,00	Iquique		202103	700634			36		Alto Hospicio Sur	
Arica Porvenir	38.382,75	Arica	15	182614	701728	0.05	7M00G7WWT	40	V	Arica Artesanos	11
Arica Artesanos	37.122,75	Arica		182714	701721			40		Arica Porvenir	
Arica Loa	38.396,75	Arica	15	182821	701731	0.05	7M00G7WWT	40	V	Arica Artesanos	12
Arica Artesanos	37.136,75	Arica		182714	701721			40		Arica Loa	
Romeral	23.105,00	Hijuelas	5	325008	710610	0.1	7M00G7WWT	40	V	La Calera	13
La Calera	21.905,00	La Calera		324850	711134			40		Romeral	
Valle El Dorado Ruta	37.129,75	Limache	5	330210	711708	0.05	7M00G7WWT	40	V	Limache	14
Limache	38.389,75	Limache		330036	711630			40		Valle El Dorado Ruta	
Rpa Petorca	7.491,00	Petorca	5	321923	705936	0.6	7M00G7WWT	37	V	Cerro Mestiza	15
Cerro Mestiza	7.652,00	La Ligua		322931	711751			32		Rpa Petorca	
Candelaria	38.389,75	San Francisco de Mostazal	6	340045	703701	0.05	7M00G7WWT	40	V	Codegua	16
Codegua	37.129,75	Codegua		340132	703839			40		Candelaria	
Cocalán	15.005,00	Las Cabras	6	341317	711615	0.06	7M00G7WWT	43	V	Rapel	17
Rapel	14.585,00	Las Cabras		340742	712810			36,6		Cocalán	
Rancagua Oriente (La Compañía)	21.905,00	Rancagua	6	340950	704248	0.1	7M00G7WWT	36	V	Rancagua	18
Rancagua	23.105,00	Rancagua		341029	704423			36		Rancagua Oriente (La Compañía)	

Estación Origen	Frec. MHz	Comuna	Reg.	Coord.Geográf. (Datum WGS 84)		Pot. W.	Tipo emisión	Gan. [dB]	Pol	Estación Destino	Etapa
				Lat.(S)	Long.(O)						
Auquenco	14.956,00	Chépica	6	344620	711230	0.3	7M00G7WWT	36,6	V	Santa Cruz Paniahue	19
Santa Cruz Paniahue	14.536,00	Santa Cruz		343733	712053			36,6		Auquenco	
Barrio Modelo	38.361,75	Concepción	8	364747	730225	0.05	7M00G7WWT	40	V	C° La Pólvara	20
C° La Pólvara	37.101,75	Concepción		364832	730211			40		Barrio Modelo	
Tomé Buena Vista	21.850,00	Tomé	8	363621	725742	0.1	7M00G7WWT	40	V	C° Neuque	21
C° Neuque	23.050,00	Tomé		363452	725422			40		Tomé Buena Vista	
Rafael	7.715,00	Tomé	8	363811	724743	0.6	7M00G7WWT	32	V	C° Cayumanque	22
C° Cayumanque	7.554,00	Quillón		364209	723118			32		Rafael	
Ruta 5 Variante Pemuco	14.557,00	Pemuco	8	365621	722051	0.06	7M00G7WWT	36,6	V	Cabrero Cruce	23
Cabrero Cruce	14.977,00	Cabrero		370116	722250			36,6		Ruta 5 Variante Pemuco	
Los Angeles Norte	21.820,00	Los Angeles	8	372326	722129	0.1	7M00G7WWT	36	V	C° Curamávida	24
C° Curamávida	23.020,00	Los Angeles		372633	722216			36		Los Angeles Norte	
Los Angeles Condominios	21.870,00	Los Angeles	8	372607	721820	0.1	7M00G7WWT	40	V	C° Curamávida	25
° Curamávida	23.070,00	Los Angeles		372633	722216			40		Los Angeles Condominios	
Los Angeles By Pass 1	37.101,75	Los Angeles	8	372815	722410	0.05	7M00G7WWT	40	V	C° Curamávida	26
C° Curamávida	38.361,75	Los Angeles		372633	722216			40		Los Angeles By Pass 1	
Virquenco	14.550,00	Los Angeles	8	372808	723034	0.3	7M00G7WWT	36,6	V	C° Curamávida	27
C° Curamávida	14.970,00	Los Angeles		372633	722216			36,6		Virquenco	
Ralco	14.928,00	Alto Bío Bío	8	375312	713750	0.3	7M00G7WWT	43	V	Loncopangue	28
Loncopangue	14.508,00	Quilaco		374548	714706			36,6		Ralco	
Loncopangue	7.680,00	Quilaco	8	374548	714706	0.12	14M0G7WWT	32	V	Santa Bárbara	29
Santa Bárbara	7.519,00	Quilaco		374102	720142			37		Loncopangue	
Santa Fé	23.005,00	Los Angeles	8	372752	723517	0.1	7M00G7WWT	40	V	Coihue	30
Coihue	21.805,00	Negrete		373322	723550			40		Santa Fé	
Ñipas	15.005,00	Ranquil	8	363633	723213	0.3	7M00G7WWT	36,6	V	C° Cayumanque	31
C° Cayumanque	14.585,00	Quillón		364209	723118			36,6		Ñipas	
Aeropuerto Chillán	38.361,75	Chillán	8	363511	720558	0.05	7M00G7WWT	40	V	Chillán Norte (Las Peñas)	32
Chillán Norte (Las Peñas)	37.101,75	Chillán		363508	720449			40		Aeropuerto Chillán	
Malalhue C13	7.519,00	Lanco	14	393323	723044	0.6	7M00G7WWT	32	V	Pullingue	33
Pullingue	7.680,00	Panguipulli		393935	721147			37		Malalhue C13	
Valdivia Pichoy	14.949,00	Valdivia	14	394340	731125	0.06	7M00G7WWT	36,6	V	Pichoy	34
Pichoy	14.529,00	Mariquina		393850	730441			36,6		Valdivia Pichoy	
Ruta Río Bueno Lago Ranco	14.529,00	Río Bueno	14	401843	723927	0.3	7M00G7WWT	36,6	V	Lago Ranco 2	35
Lago Ranco 2	14.949,00	Lago Ranco		402015	722832			36,6		Ruta Río Bueno Lago Ranco	
Crucero	14.935,00	Río Bueno	14	402458	724722	0.3	7M00G7WWT	43	V	San Pablo	36
San Pablo	14.515,00	San Pablo	10	402417	730015			36,6		Crucero	
Puaucho C13	7.526,00	San Juan de la Costa	10	403439	732730	0.6	7M00G7WWT	32	V	Osorno Poniente	37
Osorno Poniente	7.687,00	Osorno		403337	731157			37		Puaucho C13	
Acceso Norte Castro	23.005,00	Castro	10	422638	734640	0.1	7M00G7WWT	36	V	C° Gamboa	38
C° Gamboa	21.805,00	Castro		422811	734844			36		Acceso Norte Castro	
Ruta Chacao Ancud	7.533,00	Ancud	10	415201	733614	0.6	7M00G7WWT	30,6	H	Caracoles	39
Caracoles	7.694,00	Ancud		415336	734906			30,6		Ruta Chacao Ancud	

Estación Origen	Frec. MHz	Comuna	Reg.	Coord. Geográf. (Datum WGS 84)		Pot. W.	Tipo emisión	Gan. [dBi]	Pol	Estación Destino	Etapa
				Lat.(S)	Long.(O)						
Divino Maestro	21.805,00	Cerrillos	13	333004	704333	0.1	7M00G7WWT	36	V	Segunda Transversal	40
Segunda Transversal	23.005,00	Maipú		332938	704420			36		Divino Maestro	
Iquique Buñes	37.150,75	Iquique	1	201313	700823	0.01	28M0D7WEN	40	V	Iquique Terrado	41
Iquique Terrado	38.410,75	Iquique		201424	700837			40		Iquique Buñes	
La Serena El Algarrobito	21.905,00	La Serena	4	295655	710852	0.2	7M00G7WWT	40	V	C° Grande	42
C° Grande	23.105,00	La Serena		295619	711323			40		La Serena El Algarrobito	
El Faro	22.145,00	La Serena	4	295433	711612	0.2	7M00G7WWT	40	V	C° Grande	43
C° Grande	23.345,00	La Serena		295619	711323			40		El Faro	
C° Moscoso	37.150,75	Villa Alemana	5	330446	712131	0.05	7M00G7WWT	40	V	Prat	44
Prat	38.410,75	Villa Alemana		330327	712137			40		C° Moscoso	
Santa Filomena	23.005,00	Santa María	5	324144	703616	0.2	7M00G7WWT	36	V	Santa María	45
Santa María	21.805,00	Santa María		324534	703853			36		Santa Filomena	
Av Perú 8 Norte	38.410,75	Viña del Mar	5	330054	713324	0.05	7M00G7WWT	40	V	Agua Santa	46
Agua Santa	37.150,75	Viña del Mar		330159	713414			40		Av Perú 8 Norte	
Cerro Cruces	21.870,00	San Antonio	5	333734	713548	0.2	7M00G7WWT	36	V	Cerro Centinela	47
Cerro Centinela	23.070,00	San Antonio		333332	713612			40		Cerro Cruces	
Plaza Santo Domingo	21.805,00	Santo Domingo	5	333811	713715	0.2	7M00G7WWT	36	V	Cerro Centinela	48
Cerro Centinela	23.005,00	San Antonio		333332	713612			40		Plaza Santo Domingo	
Lolol Ciudad	21.820,00	San Francisco de Mostazal	6	344342	713819	0.2	7M00G7WWT	36	V	Lolol	49
Lolol	23.020,00	Pumanque		344008	713746			36		Lolol Ciudad	
Palmilla	38.382,75	Palmilla	6	343559	712130	0.05	7M00G7WWT	40	V	Santa Cruz Paniahue	50
Santa Cruz Paniahue	37.122,75	Santa Cruz		343733	712053			40		Palmilla	
Rancagua Av. Ramirez	37.108,75	Rancagua	6	341018	704339	0.05	7M00G7WWT	40	V	Rancagua 2	51
Rancagua 2	38.368,75	Rancagua		340940	704358			40		Rancagua Av. Ramirez	
Halpén	37.101,75	Hualpén	8	364821	730603	0.05	7M00G7WWT	40	V	Hualpencillo	52
Hualpencillo	38.361,75	Hualpén		364744	730624			40		Halpén	
Pingüeral 2	38.361,75	Tomé	8	363125	725547	0.05	7M00G7WWT	40	V	Pingüeral	53
Pingüeral	37.101,75	Tomé		363223	725548			40		Pingüeral 2	
Ruta Itata 3	14.529,00	Florida	8	364203	724230	0.3	7M00G7WWT	36,6	V	C° Neuque	54
C° Neuque	14.949,00	Tomé		363452	725422			36,6		Ruta Itata 3	
Cocholhue Bonito	21.905,00	Tomé	8	363605	725830	0.2	7M00G7WWT	40	V	C° Neuque	55
C° Neuque	23.105,00	Tomé		363452	725422			40		Cocholhue Bonito	
Hospital Naval	38.382,75	Talcahuano	8	364127	730653	0.05	7M00G7WWT	40	V	Co Centinela	56
Co Centinela	37.122,75	Talcahuano		364242	730739			40		Hospital Naval	
Contulmo 2	21.805,00	Contulmo	8	380325	731347	0.2	7M00G7WWT	40	V	Contulmo	57
Contulmo	23.005,00	Contulmo		375953	731311			36		Contulmo 2	
Laja	21.805,00	Laja	8	371726	724218	0.2	7M00G7WWT	36	V	San Rosendo	58
San Rosendo	23.005,00	San Rosendo		371521	724329			36		Laja	
Ruta 5 Buñes Cabrero	14.949,00	Pemuco	8	365220	721937	0.3	7M00G7WWT	36,6	V	Ruta 5 Variante Pemuco	59
Ruta 5 Variante Pemuco	14.529,00	Pemuco		365621	722051			36,6		Ruta 5 Buñes Cabrero	
Cruce Norte Los Angeles	37.101,75	Los Angeles	8	372642	721948	0.05	7M00G7WWT	40	V	Alemania Los Angeles	60
Alemania Los Angeles	38.361,75	Los Angeles		372751	721941			40		Cruce Norte Los Angeles	

Estación Origen	Frec. MHz	Comuna	Reg.	Coord. Geográf. (Datum WGS 84)		Pot. W.	Tipo emisión	Gan. [dBi]	Pol	Estación Destino	Etapa
				Lat.(S)	Long.(O)						
Ruta Los Angeles Nacimiento	21.805,00	Los Angeles	8	372847	722734	0.2	7M00G7WWT	36	V	Virquenco	61
Virquenco	23.005,00	Los Angeles		372808	723034			36		Ruta Los Angeles Nacimiento	
C° Cochento	7.533,00	Mulchén	8	374208	721800	0.4	14M0D7WEN	32	V	C° Curamávida	62
C° Curamávida	7.694,00	Los Angeles		372633	722216			32		C° Cochento	
Tenencia Carretera Ñuble	23.005,00	San Carlos	8	362943	720138	0.2	7M00G7WWT	40	V	San Carlos (Estación)	63
San Carlos (Estación)	21.805,00	San Carlos		362533	715753			40		Tenencia Carretera Ñuble	
Camino Chillán Coihueco	38.382,75	Chillán	8	363503	720330	0.05	7M00G7WWT	40	V	Chillán Norte (Las Peñas)	64
Chillán Norte (Las Peñas)	37.122,75	Chillán		363508	720449			40		Camino Chillán Coihueco	
Valdivia Calle Calle	38.361,75	Valdivia	14	395108	731526	0.05	7M00G7WWT	40	V	Valdivia Sur	65
Valdivia Sur	37.101,75	Valdivia		395113	731333			40		Valdivia Calle Calle	
Ruta Castro Quellón	37.101,75	Chonchi	10	423955	734817	0.05	7M00G7WWT	40	V	Chonchi	66
Chonchi	38.361,75	Chonchi		423730	734637			40		Ruta Castro Quellón	
Puqueldón	14.536,00	Puqueldón	10	423706	733919	0.3	7M00G7WWT	36,6	V	Chonchi	67
Chonchi	14.956,00	Chonchi		423730	734637			36,6		Puqueldón	
Mocopulli	14.543,00	Dalcahue	10	422051	734225	0.3	7M00G7WWT	36,6	V	Butalcura	68
Butalcura	14.963,00	Dalcahue		421555	734132			36,6		Mocopulli	
Merced EEUU	38.382,75	Santiago	13	332625	703824	0.05	7M00G7WWT	40	V	Hospital U. Católica	69
Hospital U. Católica	37.122,75	Santiago		332633	703826			40		Merced EEUU	
Hospital U. Católica	37.101,75	Santiago	13	332633	703826	0.05	7M00G7WWT	40	V	10 de Julio	70
10 de Julio	38.361,75	Santiago		332708	703845			40		Hospital U. Católica	
Hotel Diego de Almagro Alameda	38.424,75	Santiago	13	332641	703926	0.05	7M00G7WWT	40	V	Parque O'Higgins	71
Parque O'Higgins	37.164,75	Santiago		332814	703928			40		Hotel Diego de Almagro Alameda	
Alberto Lona Vicente Reyes	37.101,75	Maipú	13	333131	704521	0.05	7M00G7WWT	40	V	Fisa	72
Fisa	38.361,75	Maipú		333036	704426			40		Alberto Lona Vicente Reyes	
Cuatro Poniente Los Pescadores	37.101,75	Maipú	13	333243	704624	0.05	7M00G7WWT	40	V	Presidente Bulnes	73
Presidente Bulnes	38.361,75	Maipú		333216	704746			40		Cuatro Poniente Los Pescadores	
María Troncoso	37.178,75	Cerrillos	13	333027	704212	0.05	7M00G7WWT	40	V	Lo Ovalle	74
Lo Ovalle	38.438,75	Lo Espejo		333032	704104			40		María Troncoso	

1.2. Modificar dieciséis (16) radioenlaces punto a punto, cuyas características se indican a continuación:

Estación Origen	Frec. MHz	Comuna	Reg.	Pot. W.	Tipo emisión	Gan. [dBi]	Pol	Estación Destino	Etapa	Decreto Autoriza.
Arica Norte	37,101.75	Arica	15	0,04	28M0G7WWT	38,7	V	Arica	75	188
Arica	38,361.75	Arica				38,7		Arica Norte		2003
Arica Este	37,108.75	Arica	15	0,04	14M0G7WWT	38,7	V	Arica	76	188
Arica	38,368.75	Arica				38,7		Arica Este		2003
C° Morro Gordo	22,459.00	Arica	15	0,1	28M0G7WWT	39,5	H	Arica	77	188
Arica	21,259.00	Arica				39,5		C° Morro Gordo		2003
Alto Hospicio	14,508.00	Iquique	1	0,06	14M0G7WWT	35,5	H	C° Tarapacá	78	188
C° Tarapacá	14,928.00	Iquique				35,5		Alto Hospicio		2003

Estación Origen	Frec. MHz	Comuna	Reg.	Pot. W.	Tipo emisión	Gan. [dBi]	Pol	Estación Destino	Etapas	Decreto Autoriza.
Pozo Almonte	7,694.00	Pozo Almonte	1	0,12	14M0G7WWT	36,6	V	C° Tarapacá	79	188
C° Tarapacá	7,533.00	Iquique				36,6		Pozo Almonte		2003
Punta Patache	7,673.00	Iquique	1	0,6	14M0G7WWT	36,6 / 36,6	V	C° Tarapacá	80	188
C° Tarapacá	7,512.00	Iquique				36,6 / 36,6		Punta Patache		2003
Iquique Bulnes	37,101.75	Iquique	1	0,04	28M0G7WWT	38,7	V	Centro O. Iquique	81	768
Centro O. Iquique	38,361.75	Iquique				38,7		Iquique Bulnes		2004
Iquique Sur	14,543.00	Iquique	1	0,06	28M0D7WEN	36,6	V	C° Tarapacá	82	636
C° Tarapacá	14,963.00	Iquique				43		Iquique Sur		2003
C° Tarapacá	7,554.00	Iquique	1	0,25	28M0D7WEN	32	V	Iquique Zofri	83	636
Iquique Zofri	7,715.00	Iquique				32		C° Tarapacá		2003
Maule	14,963.00	Maule	7	0,12	14M0G7WWT	36,6	V	C° Peñón	84	455
C° Peñón	14,543.00	Talca				36,6		Maule		2005
Talca Sur	21,805.00	Talca	7	0,05	14M0G7WWT	34,9	V	C° Peñón	85	455
C° Peñón	23,005.00	Talca				34,9		Talca Sur		2005
Talca Norte	21,820.00	Talca	7	0,05	14M0G7WWT	34,9	V	C° Peñón	86	455
C° Peñón	23,020.00	Talca				34,9		Talca Norte		2005
San Clemente	14,928.00	San Clemente	7	0,12	14M0G7WWT	42,9	V	C° Peñón	87	455
C° Peñón	14,508.00	Talca				36,6		San Clemente		2005
Talca Oriente	21,905.00	Talca	7	0,1	28M0G7WWT	39,5	V	C° Peñón	88	601
C° Peñón	23,105.00	Talca				39,5		Talca Oriente		2008
Linares Centro	14,599.00	Linares	7	0,08	28M0D7WEN	36,6	V	C° Quilpín	89	79
C° Quilpín	15,019.00	Yerbas Buenas				36,6		Linares Centro		2008
La Unión Ciudad	37,101.75	La Unión	14	0,05	7M00G7WWT	40	V	La Unión	90	79
La Unión	38,361.75	La Unión				40		La Unión Ciudad		2008

2. Los plazos máximos para el inicio y término de la construcción de las obras, así como para el inicio del servicio, de cada etapa, serán los que se indican a continuación:

Etapas	Inicio Obras	Término Obras	Inicio Servicio	Observación
1-90	15 [días]	8 [meses]	9 [meses]	Todos los plazos serán contados a partir de la fecha de publicación en el Diario Oficial del presente Decreto.

3. Apruébase el proyecto técnico base de la solicitud presentada por la concesionaria, en lo relacionado con los sistemas y equipos de telecomunicaciones autorizados en el presente decreto, conforme a las disposiciones técnico legales que rigen el servicio de telecomunicaciones concedido. La documentación respectiva quedará archivada en la Subsecretaría de Telecomunicaciones.

4. Es obligación de la concesionaria el conocimiento y cumplimiento de las disposiciones legales, reglamentarias y técnicas que regulan las telecomunicaciones, en lo que le sean aplicables.

ANÓTESE, COMUNÍQUESE, NOTIFÍQUESE A LA INTERESADA Y PUBLÍQUESE EN EL DIARIO OFICIAL

POR ORDEN DE LA PRESIDENTA DE LA REPÚBLICA



C. RENÉ CORTÁZAR SANZ

Ministro de Transportes y Telecomunicaciones