

REPÚBLICA DE CHILE
MINISTERIO DE TRANSPORTES Y TELECOMUNICACIONES
SUBSECRETARÍA DE TELECOMUNICACIONES

**RENUOVA CONCESIÓN DE RADIODIFUSIÓN SONORA
 EN AMPLITUD MODULADA PARA LA LOCALIDAD DE
 LA SERENA.** /

DECRETO N° 136 /

SANTIAGO, 01 JUL. 2010

Con esta fecha se ha decretado lo que sigue:
VISTOS:

- a) El Decreto Ley N° 1.762 de 1977, que creó la Subsecretaría de Telecomunicaciones, en adelante la Subsecretaría;
 - b) La Ley N° 18.168, General de Telecomunicaciones, en adelante la Ley;
 - c) La Resolución Exenta N° 1.600 de 2008, de la Contraloría General de la República, que Fija Normas sobre Exención del Trámite de Toma de Razón;
 - d) El Decreto Supremo N° 126 de 1997, del Ministerio de Transportes y Telecomunicaciones, que aprobó el Reglamento de Radiodifusión Sonora, en adelante el Reglamento;
 - e) La Resolución Exenta N° 36 de 1987, de la Subsecretaría, que fijó norma sobre requisitos básicos de las estaciones de radiodifusión sonora;
 - f) La Resolución Exenta N° 479 de 1999, modificada por la Resolución Exenta N° 1.117 de 2000, ambas de la Subsecretaría, que fijó norma técnica para el servicio de radiodifusión sonora;
 - g) El Decreto Supremo N° 27 de 27.02.1985, del Ministerio de Transportes y Telecomunicaciones, que otorgó la concesión, publicado en el Diario Oficial del 24.04.1985, y sus modificaciones;
- La Resolución Exenta N° 1.227, de 16.10.2008, de la Subsecretaría, que aprobó las Bases del Concurso Público de Radiodifusión Sonora, correspondiente al Tercer Cuatrimestre de 2008.

CONSIDERANDO:

- a) El llamado a concurso público para el otorgamiento de concesiones de radiodifusión sonora, efectuado por el Ministerio de Transportes y Telecomunicaciones, publicado en el Diario Oficial edición N° 39.164, de 15.09.2008, rectificado por Resolución Exenta N° 1.223, de 16.10.2008, publicada en el Diario Oficial el 06.11.2008;
- b) Lo solicitado por la interesada mediante Ingreso Subtel N° 55.269, de 10.12.2008;
- c) Lo informado por la Subsecretaría mediante Memorándum 80/C, de 18.05.2009;
- d) La Resolución Exenta N° 6.523, de 02.12.2009, del Ministerio de Transportes y Telecomunicaciones, que asignó la concesión de radiodifusión sonora en Amplitud Modulada, para la localidad de La Serena, IV Región, **CORPORACIÓN RADIO MARÍA**;
- e) Que no se dedujo reclamación en contra de la resolución exenta que asignó la concesión; y, en uso de mis atribuciones;

| |
|---------------------------------------------|
| MINISTERIO DE HACIENDA OFICINA DE PARTES |
| |
| RECIBIDO |

| | | |
|----------------------------------------------|--|--|
| CONTRALORÍA GENERAL TOMA DE RAZÓN | | |
| RECEPCIÓN | | |
| DEPART. JURIDICO | | |
| DEPT. T. R. Y REGISTRO | | |
| DEPART. CONTABIL. | | |
| SUB DEPTO. C. CENTRAL | | |
| SUB DPTO. E. CUENTAS | | |
| SUB DEPTO. C. P. Y BIENES NAC. | | |
| DEPART. AUDITORIA | | |
| DEPART. V. O.P., U. y T. | | |
| SUB DEPTO. MUNICIP. | | |
| | | |
| REFRENDACIÓN | | |
| REF. POR \$..... | | |
| IMPUTAC. | | |
| ANOT. POR \$..... | | |
| IMPUTAC. | | |
| DEDUC. DTO..... | | |
| | | |

N-893
 GS-478
 GN-1260

**SUBSEC. DE TELECOM.
OFICINA DE PARTES**

13 SEP 2010

**TOTALMENTE
TRAMITADO**

DECRETO:

1.- Renuévase por un período de 25 (veinticinco) años, contados desde la fecha de publicación en el Diario Oficial del presente decreto, la concesión de radiodifusión sonora en Amplitud Modulada para la localidad de La Serena, IV Región, a **CORPORACIÓN RADIO MARÍA**, R.U.T. N° 75.973.370-3, con domicilio en Alcalde Dávalos N° 124, Comuna de Providencia, Región Metropolitana, en adelante la concesionaria.

2.- Apruébanse las especificaciones técnicas del proyecto técnico que sustentó la concesión original y sus modificaciones anteriores al concurso, ratificadas por la concesionaria en su presentación al concurso. La documentación respectiva quedará archivada en la Subsecretaría.

3.- Facultase a la concesionaria para continuar operando y explotando la estación de radiodifusión sonora en Amplitud Modulada, señal distintiva **CA-125**, cuyos elementos de la esencia de la concesión, características técnicas y ubicación de las instalaciones de la radioemisora serán los que a continuación se indican:

ELEMENTOS DE LA ESENCIA DE LA CONCESIÓN

- Tipo de servicio : Radiodifusión Sonora en Amplitud Modulada.
- Zona de Servicio Diurna : Localidad de La Serena
Superficie delimitada por una intensidad de campo mayor o igual que 54 dB ($\mu\text{V/m}$), referida al punto de emisión de la señal.
- Zona de Servicio Nocturna : Localidad de La Serena
Superficie delimitada por una intensidad de campo mayor o igual que 74 dB ($\mu\text{V/m}$), referida al punto de emisión de la señal.
- Período de la concesión : 25 años.
- Potencia Diurna : 1.000 Watts.
- Potencia Nocturna : 1.000 Watts.
- Frecuencia : 1.250 kHz.
- Dado que la asignataria es la actual concesionaria, no se especifican los plazos de inicio y término de construcción de las obras e inicio de servicio.

CARACTERÍSTICAS TÉCNICAS DE LAS INSTALACIONES

- Tipo de emisión : 10K0A3EGN
- Diagrama de Radiación : Omnidireccional.
- Ganancia máxima : 1,5 dB (referida a una antena vertical corta).
- Polarización : Vertical.
- Tipo de antena : Mástil radiante de $\frac{1}{4}$ de longitud de onda.
- N° Antenas : 1
- Altura antena : 60,0 metros.
- Pérdidas en cables y conectores : 0,06 dB.
- Contorno Zona de Servicio, según la siguiente tabla:

| Radial | 0° | 45° | 90° | 135° | 180° | 225° | 270° | 315° |
|--------------------|------|------|------|------|------|-------|-------|-------|
| Zona Diurna (km) | 46,5 | 45,0 | 46,5 | 35,5 | 46,5 | 220,8 | 341,8 | 363,0 |
| Zona Nocturna (km) | 16,2 | 16,2 | 16,2 | 13,4 | 16,2 | 25,6 | 61,5 | 82,7 |

UBICACIÓN DE LAS INSTALACIONES

- Ubicación del Estudio Principal : Las Rojas N° 1220, La Serena, IV Región.
- Coordenadas Geográficas : 29° 54' 25" Latitud Sur.
71° 15' 11" Longitud Oeste.
Dátum: PSAD56.

- Ubicación de la Planta Transmisora y Sistema Radiante : Cruce de La Cantera, camino La Serena a Coquimbo, IV Región.
- Coordenadas Geográficas : 29° 58' 52" Latitud Sur.
71° 15' 31" Longitud Oeste.
Dátum: PSAD56.

CARACTERÍSTICAS TÉCNICAS DEL RADIOENLACE ESTUDIO - PLANTA TRANSMISORA

- Frecuencia : 318,2 MHz.
- Potencia : 10 Watts.
- Ganancia : 7 dBd
- Tipo emisión : 54K0F3EGN.
- Polarización : Horizontal
- Antena : Yagi de 5 elementos
- Coordenadas etapa transmisora : 29° 54' 25" Latitud Sur.
71° 15' 11" Longitud Oeste.
Dátum: PSAD56

- Coordenadas etapa receptora : 29° 58' 52" Latitud Sur.
71° 15' 31" Longitud Oeste.
Dátum: PSAD56..


4.- El presente decreto de otorgamiento deberá publicarse en el Diario Oficial dentro del plazo de 30 días hábiles, contados desde que la Subsecretaría le notifique a la concesionaria que el decreto fue totalmente tramitado por la Contraloría General de la República. La no publicación de éste dentro del plazo indicado, producirá la extinción de la concesión por el solo ministerio de la Ley.


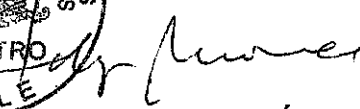
5.- La concesionaria estará afecta al pago de derechos por la utilización del espectro Radioeléctrico, a contar de la fecha en que se le notifique por carta certificada que el presente decreto se encuentra totalmente tramitado por la Contraloría General de la República.

6.- Es obligación de la concesionaria el conocimiento y cumplimiento de las disposiciones de la Ley, reglamentos, normas técnicas y sus modificaciones, en lo que le sean aplicables.

ANÓTESE, COMUNÍQUESE, TÓMESE RAZÓN, NOTIFÍQUESE A LA INTERESADA Y PUBLÍQUESE EN EL DIARIO OFICIAL.

Lo que transcribo para su conocimiento
Saluda atentamente a Ud.


ENOC ARAYA CASTILLO
Jefe División Concesiones
Subrogante

POR ORDEN DEL PRESIDENTE DE LA REPÚBLICA


FELIPE MORANDÉ LAVÍN
Ministro de Transportes y
Telecomunicaciones

