

J. S. J.

**REPÚBLICA DE CHILE**  
**MINISTERIO DE TRANSPORTES Y TELECOMUNICACIONES**  
**SUBSECRETARÍA DE TELECOMUNICACIONES**

**SUBSECRETARÍA DE TELECOMUNICACIONES:**  
**OTORGA CONCESIÓN DE SERVICIO PÚBLICO DE**  
**TELEFONÍA MÓVIL DIGITAL AVANZADO A LA**  
**EMPRESA CENTENNIAL CAYMAN CORP CHILE S.A./**

**DECRETO N° 63**

**SANTIAGO, 20 ABR. 2010**

**VISTOS :**





- a) El Decreto Ley N° 1.762 de 1977, que creó la Subsecretaría de Telecomunicaciones;
- b) La Ley N°18.168 de 1982, General de Telecomunicaciones, en adelante la ley;
- c) La Resolución N°1.600 de 2008, de la Contraloría General de la República, que fija Normas sobre la exención del Trámite de Toma de Razón;
- d) El Decreto Supremo N°412 de 1995, modificado mediante Decreto Supremo N° 315 de 2002, ambos del Ministerio de Transportes y Telecomunicaciones, que reglamenta el concurso público a que se refiere el artículo 13°C de la ley, para otorgar concesiones de servicios públicos de telecomunicaciones;
- e) La Resolución Exenta N°1.144 de 2000, modificada por Resolución Exenta N°596 de 2007, ambas de la Subsecretaría de Telecomunicaciones, que fijó la norma técnica para el Servicio Público de Telefonía Móvil Digital Avanzado; y
- f) La Resolución Exenta N°1.744 de 2009, de la Subsecretaría de Telecomunicaciones, que aprueba bases del concurso público para otorgar concesiones de Servicio Público de Telefonía Móvil Digital Avanzado.

**CONSIDERANDO :**

- a) El llamado a concurso público para otorgar concesiones de Servicio Público Telefonía Móvil Digital Avanzado, con Cobertura Nacional, efectuado por la Subsecretaría de Telecomunicaciones, publicado en el Diario Oficial en sus ediciones N° 39.327 de 01 de abril de 2009, y N° 39.337 de 15 de abril de 2009;
- b) Lo solicitado por la interesada, según consta en el Acta de Recepción y Apertura de las respectivas solicitudes, de fecha 20 de julio de 2009;

MINISTERIO DE HACIENDA OFICINA DE PARTES  <b>RECIBIDO</b>
--

CONTRALORÍA GENERAL TOMA DE RAZÓN  <b>20 ABR. 2010</b> <b>RECEPCIÓN</b>	
DEPART. JURÍDICO	
DEPT. T. R. Y REGISTRO	
DEPART. CONTABIL.	
SUB DEPTO. C. CENTRAL	
SUB DPTO. E. CUENTAS	
SUB DEPTO. C. P. Y BIENES NAC.	
DEPART. AUDITORIA	
DEPART. V. O.P., U. Y T.	<i>según copy</i>
SUB DEPTO. MUNICIP.	<i>cur A</i>
<b>29 ABR. 2010</b>	
<b>REFRENDACIÓN</b>	
REF. POR \$.....	
IMPUTAC.....	
ANOT. POR \$.....	
IMPUTAC.....	
DEDUC. DTO.....	

SUBSECR. DE TELECOMUN. OFICINA DE PARTES  <b>05 JUL 2010</b> <b>TOTALMENTE</b> <b>TRAMITADO</b>
--

CON ALCANCE

N-456  
 GS-498  
 GM-867

TOMO RAZON  
 POR ORDEN DEL CONTRALOR  
 GENERAL DE LA REPUBLICA

**2 JUL 2010**  
**JEFE SUBDIVISION JURIDICA**  
**DIVISION INFRAESTRUCTURA Y REGULACION**

J.S 38744

REPÚBLICA DE CHILE  
MINISTERIO DE TRANSPORTES Y TELECOMUNICACIONES  
SUBSECRETARÍA DE TELECOMUNICACIONES

SUBSECRETARÍA DE TELECOMUNICACIONES:  
OTORGA CONCESIÓN DE SERVICIO PÚBLICO DE  
TELEFONÍA MÓVIL DIGITAL AVANZADO A LA  
EMPRESA CENTENNIAL CAYMAN CORP CHILE S.A. /

DECRETO N° 63

SANTIAGO, 20 ABR. 2010

Con esta fecha se ha decretado lo que sigue:

VISTOS :

- a) El Decreto Ley N° 1.762 de 1977, que creó la Subsecretaría de Telecomunicaciones;
- b) La Ley N°18.168 de 1982, General de Telecomunicaciones, en adelante la ley;
- c) La Resolución N°1.600 de 2008, de la Contraloría General de la República, que fija Normas sobre la exención del Trámite de Toma de Razón;
- d) El Decreto Supremo N°412 de 1995, modificado mediante Decreto Supremo N° 315 de 2002, ambos del Ministerio de Transportes y Telecomunicaciones, que reglamenta el concurso público a que se refiere el artículo 13°C de la ley, para otorgar concesiones de servicios públicos de telecomunicaciones;
- e) La Resolución Exenta N°1.144 de 2000, modificada por Resolución Exenta N°596 de 2007, ambas de la Subsecretaría de Telecomunicaciones, que fijó la norma técnica para el Servicio Público de Telefonía Móvil Digital Avanzado; y
- f) La Resolución Exenta N°1.744 de 2009, de la Subsecretaría de Telecomunicaciones, que aprueba bases del concurso público para otorgar concesiones de Servicio Público de Telefonía Móvil Digital Avanzado.

CONSIDERANDO :

- a) El llamado a concurso público para otorgar concesiones de Servicio Público Telefonía Móvil Digital Avanzado, con Cobertura Nacional, efectuado por la Subsecretaría de Telecomunicaciones, publicado en el Diario Oficial en sus ediciones N° 39.327 de 01 de abril de 2009, y N° 39.337 de 15 de abril de 2009;
- b) Lo solicitado por la interesada, según consta en el Acta de Recepción y Apertura de las respectivas solicitudes, de fecha 20 de julio de 2009;

MINISTERIO DE HACIENDA OFICINA DE PARTES  <b>RECIBIDO</b>
--

CONTRALORÍA GENERAL TOMA DE RAZÓN  <b>RECEPCIÓN</b>		
DEPART. JURÍDICO		
DEPT. T. R. Y REGISTRO		
DEPART. CONTABIL.		
SUB DEPTO. C. CENTRAL		
SUB DPTO. E. CUENTAS		
SUB DEPTO. C. P. Y BIENES NAC.		
DEPART. AUDITORIA		
DEPART. V. O.P., U. y T.		
SUB DEPTO. MUNICIP.		
<b>REFRENDACIÓN</b>		
REF. POR \$.....		
IMPUTAC. ....		
ANOT. POR \$.....		
IMPUTAC. ....		
DEDUC. DTO.....		

N-456  
GS-498  
GM-867

SUBSEC. DE TELECOM.  
 OFICINA DE PARTES  
  
 05 JUL 2010  
  
 TOTALMENTE  
 TRAMITADO

- c) El informe evacuado por la Subsecretaría de Telecomunicaciones, remitido mediante Memorándum N° 223/C, de 27 de agosto de 2009;
- d) La Resolución Exenta N°4.580 de 2009, de la Subsecretaría de Telecomunicaciones, que establece formalidades, etapas y exigencias en procedimiento de licitaciones en concurso público para otorgar concesiones de Servicio Público de Telefonía Móvil Digital Avanzado;
- e) Acta de licitaciones para las asignaciones de concesiones de Servicio Público de Telefonía Móvil Digital Avanzado, de fecha 08 de septiembre de 2009;
- f) La Resolución Exenta N°5.533 de 2009, que asigna concesión de Servicio Público de Telefonía Móvil Digital Avanzado, con Cobertura Nacional;
- g) Que la Resolución Exenta N°152 de 11.01.2010, que rechazó la oposición interpuesta por don Celerino Morales Campos, presidente de la comunidad de Los Campos de Cano Gallego, se encuentra firme y ejecutoriada;
- h) Que la Resolución Exenta N°154 de 11.01.2010, que rechazó la oposición interpuesta por don Nuncio Juan Lamas Nazar y otros, se encuentra firme y ejecutoriada;
- i) Que la Resolución Exenta N°1.013 de 17.02.2010, tiene por desistida a la Comunidad de Los Campos de Cano Gallego, de la apelación ante la Iltrma. Corte de Apelaciones de Santiago;
- j) Ingreso Subtel N°19.819 de 24.03.2010, que da cumplimiento al pago de licitación mediante Formulario N°10 (Servicio de Tesorerías, Ingresos Fiscales Pagos Directos) N° 7396523-3;
- k) Que la postulante ha cumplido las demás exigencias previstas en las Bases del presente concurso público en forma previa a la adjudicación; y, en uso de mis atribuciones legales.

#### **DECRETO:**

**OTÓRGASE** concesión de Servicio Público de Telefonía Móvil Digital Avanzado, a la empresa **CENTENNIAL CAYMAN CORP CHILE S.A.**, RUT. N° 78.921.690 – 8, con domicilio en Avenida Manquehue Sur 520, Piso 1, comuna de Las Condes, Región Metropolitana, en las bandas de frecuencias 2.140 – 2.155 y 1.740 - 1.755 MHz, con cobertura nacional, en el sentido que se indica en los numerandos siguientes.

1. Que, de acuerdo al Acta de licitaciones de la letra e) de los Considerandos, la postulante **CENTENNIAL CAYMAN CORP CHILE S.A.**, presentó una oferta válida para la asignación de la concesión de Servicio Público de Telefonía Móvil Digital Avanzado, en el bloque de frecuencias C, fijado por la norma técnica para el Servicio en cuestión, indicada en la letra e) de los Vistos.

2. Las características técnicas de las estaciones base y sus respectivas ubicaciones se indican a continuación:

Características Técnicas de las Estaciones Base				
Bandas de Frecuencias (MHz)	Tecnología	Tipo de Emisión	Sistema Radiante	Potencia Máx. (W)
2.140 - 2.155 1.740 - 1.755	GSM / WCDMA.	5M(0)W7WEC	Antenas direccionales de ganancia 18 dBi, sectoriales, y polarización Vertical.	60

Ubicación de las Estaciones Base						
N°	Estación	Dirección	Comuna	Reg.	Coordenadas Geográficas (Datum WGS 84)	
					Latitud (S)	Longitud (O)
					Gr Min Seg	Gr Min Seg
1	NEXTEL3G1	Cerro El Morro	Arica	15	18° 29' 21.5"	70° 19' 21.8"
2	NEXTEL3G2	Cerro Tarapacá	Iquique	1	20° 21' 3.8"	70° 6' 33.5"
3	NEXTEL3G3	Cerro El Morro	Pica	1	20° 29' 41.3"	69° 21' 41.3"
4	NEXTEL3G4	Cerro de La Cruz	María Elena	2	22° 11' 42.5"	69° 45' 31.8"
5	NEXTEL3G5	Cerro Montecristo	Calama	2	22° 19' 57"	68° 59' 24.5"
6	NEXTEL3G6	Cerritos Bayos	Calama	2	22° 39' 43"	69° 9' 0"
7	NEXTEL3G7	Palpana N° 7	San Pedro de Atacama	2	22° 54' 55.3"	68° 12' 5.3"
8	NEXTEL3G8	Morro Tarapacá	Mejillones	2	23° 6' 4.7"	70° 30' 42.9"
9	NEXTEL3G9	Cerro La Cruz s/n	Antofagasta	2	23° 36' 36.2"	70° 22' 25.4"
10	NEXTEL3G10	Cerro Perales	Taltal	3	25° 25' 6.1"	70° 25' 32.9"
11	NEXTEL3G11	Cerro Descanso del Minero	Diego de Almagro	3	26° 23' 9.9"	70° 3' 40.8"
12	NEXTEL3G12	Camino Muelle Jorquera S/n	Caldera	3	27° 3' 45"	70° 50' 14.2"
13	NEXTEL3G13	Cerro Capis	Copiapó	3	27° 21' 48.1"	70° 16' 58.3"
14	NEXTEL3G14	Cerro Tatara (Tamarico)	Vallenar	3	28° 28' 47"	70° 46' 50.7"
15	NEXTEL3G15	Cerro La Cruz	Huasco	3	28° 29' 15.2"	71° 10' 54.9"
16	NEXTEL3G16	Cerro Bayo	Alto del Carmen	3	28° 48' 11.3"	70° 25' 11.7"
17	NEXTEL3G17	Cerro de San Juan	La Higuera	4	29° 33' 7.9"	71° 12' 41.9"
18	NEXTEL3G18	Cerro Grande	La Serena	4	29° 56' 19.1"	71° 13' 27.1"
19	NEXTEL3G19	Sector Panul	Coquimbo	4	30° 0' 22.8"	71° 23' 52.1"
20	NEXTEL3G20	Cerro El Molle	Paiguano	4	30° 2' 18.6"	70° 33' 56.5"
21	NEXTEL3G21	Cerro Yegûin	Andacollo	4	30° 13' 37.7"	71° 8' 21.4"
22	NEXTEL3G22	Cerro Catalina	Ovalle	4	30° 36' 15.1"	71° 10' 14.1"
23	NEXTEL3G23	Cerro Guatulame	Monte Patria	4	30° 51' 28.2"	70° 53' 17.5"
24	NEXTEL3G24	Cerro Grande de Punitaqui	Punitaqui	4	30° 53' 57.1"	71° 12' 28.9"
25	NEXTEL3G25	Cerro Llampangui	Illapel	4	31° 20' 1.1"	71° 7' 10.1"
26	NEXTEL3G26	Cerro Talinay	Canela	4	31° 28' 53.9"	71° 32' 19"
27	NEXTEL3G27	Cerro Los Pajaritos	Illapel	4	31° 37' 7.2"	71° 9' 36"
28	NEXTEL3G28	Sector Chalinga	Salamanca	4	31° 45' 52.2"	70° 59' 48.6"
29	NEXTEL3G29	Cerro Potrerillo	Salamanca	4	32° 2' 34.4"	70° 58' 26.2"
30	NEXTEL3G30	Cerro Santa Inés	Los Vilos	4	32° 9' 43.1"	71° 29' 41.2"
31	NEXTEL3G31	Cerro Pulmahue	La Ligua	5	32° 23' 36.6"	71° 14' 25.2"
32	NEXTEL3G32	Cerro La Grupa	Cabildo	5	32° 25' 18.4"	71° 5' 40"
33	NEXTEL3G33	Cerro Higueras	Papudo	5	32° 32' 23.9"	71° 26' 19.6"
34	NEXTEL3G34	Cerro La Giganta, Fundo el Peñón, lote 4 Camino Internacional	Panquehue	5	32° 46' 7.1"	70° 46' 7.7"
35	NEXTEL3G35	Cerro La Cruz	Quintero	5	32° 47' 32"	71° 32' 21.4"
36	NEXTEL3G36	Cerro La Calera	Calera	5	32° 48' 51"	71° 11' 34.8"
37	NEXTEL3G37	Cerro Alto	Llailay	5	32° 49' 26.1"	70° 56' 56.3"
38	NEXTEL3G38	Cerro Los Boyenes (Cerro Moco)	San Esteban	5	32° 49' 42.9"	70° 29' 15.7"
39	NEXTEL3G39	Los Villares N°1910 Esq Juan Pablo II	Los Andes	5	32° 49' 53.6"	70° 36' 57.2"

Ubicación de las Estaciones Base							
N°	Estación	Dirección	Comuna	Reg.	Coordenadas Geográficas (Datum WGS 84)		
					Latitud (S)	Longitud (O)	
					Gr Min Seg	Gr Min Seg	
40	NEXTEL3G40	Yungay 315	Quillota	5	32° 53' 7.6"	71° 14' 51.5"	
41	NEXTEL3G41	Parcela 52, Campus del Mar	Quintero	5	32° 53' 37.6"	71° 29' 30.4"	
42	NEXTEL3G42	Av Edmundo Eluchans 400	Viña del Mar	5	32° 58' 1.7"	71° 32' 35.1"	
43	NEXTEL3G43	Cerro Bienagas	Limache	5	32° 58' 20.4"	71° 15' 12.1"	
44	NEXTEL3G44	Cerro Los Condores	Olmue	5	33° 0' 15.6"	71° 9' 7.7"	
45	NEXTEL3G45	Av Libertad 1405	Viña del Mar	5	33° 0' 27.4"	71° 32' 56"	
46	NEXTEL3G46	Predio C2, Cerro Colorado	Viña del Mar	5	33° 0' 52.5"	71° 29' 33.4"	
47	NEXTEL3G47	Av La Marina 110	Viña del Mar	5	33° 1' 18"	71° 33' 38.2"	
48	NEXTEL3G48	Cochrane 751	Valparaíso	5	33° 2' 22.2"	71° 37' 39.9"	
49	NEXTEL3G49	La Serena 193	Viña del Mar	5	33° 2' 35"	71° 34' 0.4"	
50	NEXTEL3G50	Av Valparaíso 2780	Villa Alemana	5	33° 2' 45.1"	71° 23' 50.9"	
51	NEXTEL3G51	Autopista Troncal Sur s/n	Villa Alemana	5	33° 3' 1.9"	71° 19' 42.2"	
52	NEXTEL3G52	Cerro Mariposa sector Puertas Negras	Valparaíso	5	33° 3' 31.2"	71° 38' 10.3"	
53	NEXTEL3G53	Cerro Moscoso	Villa Alemana	5	33° 5' 15.7"	71° 19' 23.1"	
54	NEXTEL3G54	Cerro Las Cabras, Huechun	Tiltil	13	33° 5' 53.3"	70° 53' 24.4"	
55	NEXTEL3G55	Fundo Las Cenizas	Valparaíso	5	33° 6' 13.2"	71° 33' 21.2"	
56	NEXTEL3G56	Camino Fundo San Juan	Casablanca	5	33° 10' 16.1"	71° 37' 6.1"	
57	NEXTEL3G57	Cerro Esmeralda	Colina	13	33° 10' 28.5"	70° 39' 14.1"	
58	NEXTEL3G58	Fundo Goyacalán	Casablanca	5	33° 13' 6.9"	71° 28' 50.3"	
59	NEXTEL3G59	Cerro Quebradilla	Casablanca	5	33° 15' 53"	71° 24' 47"	
60	NEXTEL3G60	Camino Club de Golf Santa Martina, curva N°4 sector Caracoles	Lo Barnechea	13	33° 18' 24.7"	70° 32' 31.4"	
61	NEXTEL3G61	Cerro Los Almendros	Las Condes	13	33° 22' 16.2"	70° 28' 54.7"	
62	NEXTEL3G62	Lote N° 4, san Martín esq. Camino del Cerro	Quilicura	13	33° 22' 19.5"	70° 44' 14.2"	
63	NEXTEL3G63	Macrolote A-1, Av. El Salto #5000	Huechuraba	13	33° 23' 4.7"	70° 37' 42"	
64	NEXTEL3G64	Sector Estanque de Agua	El Quisco	5	33° 23' 56.8"	71° 40' 26.9"	
65	NEXTEL3G65	Camino El Observatorio N° 1.515, (Cuspide Sur)	Las Condes	13	33° 23' 55.2"	70° 32' 13.4"	
66	NEXTEL3G66	Sector San Jose, parte sur del Cajón de Zapata	Curacavi	13	33° 24' 8.4"	71° 16' 37.7"	
67	NEXTEL3G67	Av. Presidente Eduardo Frei Montalva N° 3011	Conchali	13	33° 24' 9.3"	70° 40' 52.8"	
68	NEXTEL3G68	Interior recinto aeropuerto internacional AMB	Pudahuel	13	33° 24' 22.6"	70° 47' 43.6"	
69	NEXTEL3G69	Presidente Riesco N° 3700, Cerro San Luis	Las Condes	13	33° 24' 36.9"	70° 35' 54.7"	
70	NEXTEL3G70	Apoquindo N° 5680	Las Condes	13	33° 24' 34"	70° 34' 15.6"	
71	NEXTEL3G71	Santos Dumont #984	Independencia	13	33° 25' 17.3"	70° 39' 11.1"	
72	NEXTEL3G72	Avda. Francisco Bilbao N° 6.445	Las Condes	13	33° 25' 52.5"	70° 33' 54.8"	
73	NEXTEL3G73	Cueto N° 1207	Santiago	13	33° 25' 53.6"	70° 40' 22.4"	
74	NEXTEL3G74	Merced #32	Santiago	13	33° 26' 13"	70° 38' 9"	
75	NEXTEL3G75	Antonio Varas # 1414	Providencia	13	33° 26' 23.1"	70° 36' 44.9"	
76	NEXTEL3G76	Av. Libertador Bdo. O'Higgins N° 949	Santiago	13	33° 26' 34.2"	70° 38' 59.5"	
77	NEXTEL3G77	Calle Portugal # 373	Santiago	13	33° 26' 48.8"	70° 38' 10"	
78	NEXTEL3G78	Calle Ecuador N°5211	Lo Prado	13	33° 27' 20.7"	70° 42' 23.1"	
79	NEXTEL3G79	Cerro San Francisco	Pudahuel	13	33° 27' 28.5"	70° 56' 54.8"	
80	NEXTEL3G80	Av. Jose Pedro Alessandri #1251	Ñuñoa	13	33° 27' 58.2"	70° 35' 56.7"	
81	NEXTEL3G81	Av. Pedro Aguirre Cerda #4021	Estación Central	13	33° 28' 34.4"	70° 41' 23.6"	
82	NEXTEL3G82	Av. Grecia N° 8735	Peñalolén	13	33° 28' 41"	70° 32' 35.6"	
83	NEXTEL3G83	Lote 6-A, Hijueta N°9, Fundo Los Pajaritos	Maipú	13	33° 29' 22.5"	70° 45' 1.8"	
84	NEXTEL3G84	Salvador Allende 115-119	San Joaquín	13	33° 29' 44.6"	70° 37' 23.6"	

Ubicación de las Estaciones Base						
N°	Estación	Dirección	Comuna	Reg.	Coordenadas Geográficas (Datum WGS 84)	
					Latitud (S)	Longitud (O)
					Gr Min Seg	Gr Min Seg
85	NEXTEL3G85	calle Segunda Avenida N° 1331	San Miguel	13	33° 30' 15.1"	70° 39' 35.3"
86	NEXTEL3G86	Sector ex Fundo Quebrada de Macul	Peñalolén	13	33° 30' 16.7"	70° 32' 9.3"
87	NEXTEL3G87	Camino Lonquen # 9011	Maipú	13	33° 30' 50.9"	70° 43' 17.9"
88	NEXTEL3G88	Av. Vicuña Mackenna N°7110	La Florida	13	33° 31' 8.9"	70° 35' 49.6"
89	NEXTEL3G89	Camino a Melipilla #175, Chacra Sta. Rosa de Chena	Padre Hurtado	13	33° 33' 27"	70° 47' 56.2"
90	NEXTEL3G90	Cerro La Virgen	San Antonio	5	33° 34' 18"	71° 36' 58.5"
91	NEXTEL3G91	Santa Rosa N° 11735	La Pintana	13	33° 34' 23.8"	70° 38' 9"
92	NEXTEL3G92	Cerro Miltil	Cartagena	5	33° 34' 30.4"	71° 29' 30.5"
93	NEXTEL3G93	Cima C° Chena, Fundo Casa Vieja de Chena	San Bernardo	13	33° 35' 42.8"	70° 43' 50.4"
94	NEXTEL3G94	Cerro La Ballena	Puente Alto	13	33° 36' 23.6"	70° 32' 44.4"
95	NEXTEL3G95	Camino Lagunillas s/n	San José de Maipo	13	33° 37' 55.5"	70° 20' 3.5"
96	NEXTEL3G96	Hijuela 6ª, sector La Cantera, Cerros de San Miguel	El Monte	13	33° 39' 27.7"	70° 56' 22.2"
97	NEXTEL3G97	Cerro Lo Herrera, Chacra Santa Beatriz, Lote 12	San Bernardo	13	33° 41' 5.4"	70° 43' 57.8"
98	NEXTEL3G98	Lote 5-A-2-1-A-1-B, predio Chacra Marín	Melipilla	13	33° 42' 1.5"	71° 14' 4"
99	NEXTEL3G99	Cerro Challay	Paine	13	33° 54' 47.3"	70° 43' 2.9"
100	NEXTEL3G100	Cerro Centinela, Matanza	Navidad	6	33° 57' 18.7"	71° 50' 45.4"
101	NEXTEL3G101	Cerro Los Cóndores	Alhue	13	34° 0' 52.8"	71° 14' 6.7"
102	NEXTEL3G102	Cerro La Cantera	Graneros	6	34° 1' 46.1"	70° 43' 43.3"
103	NEXTEL3G103	Cerro Punta Alta	Litueche	6	34° 7' 31.9"	71° 41' 50.4"
104	NEXTEL3G104	Faldeos del Trentren	Dofihue	6	34° 12' 41.4"	70° 55' 7.8"
105	NEXTEL3G105	Cerro Orocoipo, Fundo Santa Luisa	Requinoa	6	34° 13' 19.7"	70° 43' 51.9"
106	NEXTEL3G106	Sector Alto Colorado	Pichilemu	6	34° 19' 59.9"	71° 52' 31.5"
107	NEXTEL3G107	Cerro Punta Negra	Coinco	6	34° 19' 58.7"	71° 4' 36.5"
108	NEXTEL3G108	Cerro Bari	Pichidegua	6	34° 23' 6.1"	71° 17' 44.8"
109	NEXTEL3G109	Cerro Pelequén	Malloa	6	34° 28' 23"	70° 52' 48.4"
110	NEXTEL3G110	Cerro Bucatalca	San Vicente	6	34° 35' 30.1"	71° 12' 36.6"
111	NEXTEL3G111	Cerro Centinela	Chimbarongo	6	34° 37' 55.8"	71° 0' 35.5"
112	NEXTEL3G112	Cerro El Aguila	Paredones	6	34° 38' 32"	71° 54' 48.2"
113	NEXTEL3G113	Cerro Los Quirquiles	Pumanque	6	34° 40' 7"	71° 37' 45"
114	NEXTEL3G114	Cerro La Cabrería	Nancagua	6	34° 42' 11.9"	71° 10' 37.8"
115	NEXTEL3G115	Lote 46 A. Península de Vichuquén	Vichuquén	7	34° 48' 48.6"	72° 3' 31.5"
116	NEXTEL3G116	Cerro Mirador de Vichuquén	Licantén	7	34° 57' 35"	72° 0' 8.9"
117	NEXTEL3G117	Sector Viñedos s/n	Curicó	7	34° 59' 4"	71° 15' 54.2"
118	NEXTEL3G118	Camino Los Queñes, km 28, Cerro Pelado	Romeral	7	35° 0' 4.8"	70° 53' 54.8"
119	NEXTEL3G119	Cerro Zapallar	Curicó	7	35° 0' 17"	71° 9' 21.6"
120	NEXTEL3G120	Cerro Coraca	Hualañe	7	35° 2' 43.3"	71° 36' 55.2"
121	NEXTEL3G121	Camino a Agua Fría s/n	Molina	7	35° 7' 5.8"	71° 16' 22.1"
122	NEXTEL3G122	Cruce Viñales	Constitución	7	35° 22' 2.2"	72° 23' 56.1"
123	NEXTEL3G123	Cerro El Peñón	Pencahue	7	35° 24' 43.6"	71° 41' 43.7"
124	NEXTEL3G124	Sector Soberanía Oriente, San Clemente	San Clemente	7	35° 31' 55.1"	71° 29' 37.4"
125	NEXTEL3G125	Cerro Villa Prat	Empedrado	7	35° 35' 19.2"	72° 14' 11.1"
126	NEXTEL3G126	Cerro Millahue	San Javier	7	35° 36' 9"	71° 46' 5.9"
127	NEXTEL3G127	Oriente s/n	Linares	7	35° 51' 28.9"	71° 36' 10.7"
128	NEXTEL3G128	Cerro Las Quilas	Pelluhue	7	35° 52' 24.4"	72° 31' 19.6"
129	NEXTEL3G129	Fundo Villa Clara	Cauquenes	7	35° 57' 6.4"	72° 22' 37.2"
130	NEXTEL3G130	Ruta 5 Sur s/n	Longaví	7	35° 57' 59.5"	71° 41' 41.1"
131	NEXTEL3G131	Cerro Negrete (Camino Los Maquis)	Cobquecura	8	36° 6' 13.8"	72° 44' 31.6"
132	NEXTEL3G132	Ruta 5 Cruce Camino La Montaña	Parral	7	36° 8' 18.2"	71° 48' 35.3"
133	NEXTEL3G133	Cerro Coiquén	Quirihue	8	36° 18' 58.3"	72° 28' 15.8"

Ubicación de las Estaciones Base						
N°	Estación	Dirección	Comuna	Reg.	Coordenadas Geográficas (Datum WGS 84)	
					Latitud (S)	Longitud (O)
					Gr Min Seg	Gr Min Seg
134	NEXTEL3G134	Sector Llamihuavida, Camino Sta. Raquel s/n	San Carlos	8	36° 25' 49"	71° 56' 29.7"
135	NEXTEL3G135	Faldeos Cerro Castro	San Fabián	8	36° 28' 59.1"	71° 33' 37.8"
136	NEXTEL3G136	Cerro La Picota	Coelemu	8	36° 29' 31.6"	72° 41' 53.4"
137	NEXTEL3G137	Sector Los Morros	Tome	8	36° 32' 10.6"	72° 58' 5.7"
138	NEXTEL3G138	Vicente Méndez s/n	Chillán	8	36° 35' 10"	72° 4' 48.7"
139	NEXTEL3G139	Cerro Cayumanque	Ranquil	8	36° 42' 21.8"	72° 31' 38.9"
140	NEXTEL3G140	Cerro Centinela	Talcahuano	8	36° 42' 42.2"	73° 7' 39"
141	NEXTEL3G141	Camino antiguo Penco-Florida	Penco	8	36° 44' 32.2"	72° 56' 11"
142	NEXTEL3G142	Sector Estadio s/n, Bulnes	Bulnes	8	36° 45' 6.3"	72° 17' 53.9"
143	NEXTEL3G143	Cerro San Miguel, ex Fundo San Miguel	Talcahuano	8	36° 46' 11.6"	73° 5' 40.5"
144	NEXTEL3G144	Cerro La Pólvara	Concepción	8	36° 48' 32.2"	73° 2' 9.9"
145	NEXTEL3G145	Sector Chacra Pichimapu	Concepción	8	36° 49' 39.5"	72° 59' 57.9"
146	NEXTEL3G146	Lincoyan 440	Concepción	8	36° 49' 42.5"	73° 3' 10.3"
147	NEXTEL3G147	Camino El Venado interior	San Pedro de La Paz	8	36° 51' 41.1"	73° 5' 27.2"
148	NEXTEL3G148	Baquedaño s/n	El Carmen	8	36° 53' 52.5"	72° 0' 52.5"
149	NEXTEL3G149	Cerro Manquimavida	Chiguayante	8	36° 55' 4.4"	73° 0' 33.4"
150	NEXTEL3G150	Cerro La Colonia	Coronel	8	37° 1' 2.2"	73° 10' 8.1"
151	NEXTEL3G151	Fundo Las Lumas, km 38 Concepcion sta. Juana	Lota	8	37° 6' 44.2"	73° 3' 15"
152	NEXTEL3G152	Ruta 160 s/n, camino a Laraquete	Lota	8	37° 7' 29.7"	73° 9' 11.9"
153	NEXTEL3G153	Predio Laguna Blanca	Yungay	8	37° 7' 28.9"	72° 0' 10.1"
154	NEXTEL3G154	Sector Melipilún	Yumbel	8	37° 9' 24.6"	72° 39' 1.5"
155	NEXTEL3G155	Cerro Municipal, sector antenas	San Rosendo	8	37° 15' 20.2"	72° 43' 31"
156	NEXTEL3G156	Cerro La Puntilla	Tucapel	8	37° 17' 18.7"	71° 49' 36.9"
157	NEXTEL3G157	Cerro Los Mellizos	Curanilahue	8	37° 25' 24.2"	73° 14' 20.1"
158	NEXTEL3G158	Cerro Curamavida	Los Angeles	8	37° 26' 31.9"	72° 22' 17.9"
159	NEXTEL3G159	Fundo San Pedro de Rihue	Nacimiento	8	37° 37' 2.3"	72° 39' 38.3"
160	NEXTEL3G160	Cerro Camaron	Lebu	8	37° 37' 6.6"	73° 39' 5"
161	NEXTEL3G161	Sector la Bretaña s/n, Santa Bárbara	Quilaco	8	37° 41' 4.3"	72° 1' 40.9"
162	NEXTEL3G162	Cerro Picoltue	Mulchen	8	37° 41' 18.3"	72° 14' 58"
163	NEXTEL3G163	Cerro Pelado	Angol	9	37° 50' 19"	72° 51' 18"
164	NEXTEL3G164	Cerro Peleco	Cañete	8	37° 51' 7.2"	73° 22' 31.3"
165	NEXTEL3G165	Sector Alto Antiquina, Contulmo	Cañete	8	38° 2' 56.5"	73° 21' 22.5"
166	NEXTEL3G166	Cerro Mesa o Cerro Pailahueque	Traiguén	9	38° 9' 50.2"	72° 30' 31.1"
167	NEXTEL3G167	Cerro Sagrado	Lumaco	9	38° 10' 7.2"	72° 51' 14.2"
168	NEXTEL3G168	Cerro La Arena	Galvarino	9	38° 25' 9.5"	72° 47' 38.4"
169	NEXTEL3G169	Calle Chaquilvin s/n	Lonquimay	9	38° 26' 53.8"	71° 22' 17.9"
170	NEXTEL3G170	Cerro La Isla	Curacautín	9	38° 27' 13.9"	71° 54' 31.1"
171	NEXTEL3G171	Cerro Pangal	Lautaro	9	38° 34' 20.2"	72° 36' 46.4"
172	NEXTEL3G172	Camino Carahue s/n	Nueva Imperial	9	38° 44' 37.4"	72° 57' 46.3"
173	NEXTEL3G173	Cerro Conunhueno	Padre Las Casas	9	38° 45' 19.2"	72° 35' 10.2"
174	NEXTEL3G174	Fundo Matanza	Melipeuco	9	38° 49' 22.7"	71° 44' 4.9"
175	NEXTEL3G175	Sector Alto Molco	Teodoro Schmidt	9	38° 53' 57.2"	73° 6' 33.2"
176	NEXTEL3G176	Ruta S70, km 1	Pitrufquén	9	38° 59' 13.4"	72° 39' 5.2"
177	NEXTEL3G177	Cerro Redondo	Pucón	9	39° 16' 6.8"	71° 42' 51"
178	NEXTEL3G178	Camino al Volcan s/n	Pucón	9	39° 18' 48.8"	71° 59' 9.1"
179	NEXTEL3G179	Cerro Lollorruca	Loncoche	9	39° 19' 23.3"	72° 41' 0.5"
180	NEXTEL3G180	Cerro Huincacara	Villarrica	9	39° 22' 26.2"	72° 11' 56.2"
181	NEXTEL3G181	Cerro Huellahue	Panguipulli	14	39° 36' 45"	72° 24' 5"
182	NEXTEL3G182	Cerro Filun	Valdivia	14	39° 48' 56.7"	73° 9' 14.7"
183	NEXTEL3G183	Cerro Lopez	Los Lagos	14	39° 52' 5.2"	72° 50' 28.3"

Ubicación de las Estaciones Base						
N°	Estación	Dirección	Comuna	Reg.	Coordenadas Geográficas (Datum WGS 84)	
					Latitud (S)	Longitud (O)
					Gr Min Seg	Gr Min Seg
184	NEXTEL3G184	Cerro Cordillera	Corral	14	39° 53' 44.7"	73° 25' 42.9"
185	NEXTEL3G185	Sector Los Tallos	Paillaco	14	40° 9' 11.7"	72° 57' 22.2"
186	NEXTEL3G186	Cerro Mesa de Piedra	Lago Ranco	14	40° 20' 14.1"	72° 28' 27.3"
187	NEXTEL3G187	Cerro Mañihual	San Juan de La Costa	10	40° 33' 16.7"	73° 40' 37.8"
188	NEXTEL3G188	Cerro Pilauco	Osorno	10	40° 33' 50.3"	73° 6' 17.1"
189	NEXTEL3G189	Sector Huillin Mirador	Puyehue	10	40° 43' 11.8"	72° 38' 20.3"
190	NEXTEL3G190	Sector Parrones	Río Negro	10	40° 43' 43.1"	73° 21' 20.5"
191	NEXTEL3G191	Camino a Crucero Km 7	Purranque	10	40° 55' 2.1"	73° 14' 43.5"
192	NEXTEL3G192	Camino interior Frutillar Quillar to	Frutillar	10	41° 6' 56.1"	73° 2' 20.5"
193	NEXTEL3G193	Sector Loncotoro, Colegual	Fresia	10	41° 15' 23"	73° 19' 50.6"
194	NEXTEL3G194	Cerro Cardonal	Puerto Montt	10	41° 28' 6.5"	72° 57' 51"
195	NEXTEL3G195	Cerro Loma Sur	Calbuco	10	41° 36' 58.1"	73° 12' 18.7"
196	NEXTEL3G196	Cerro Alto Sector Puelo	Cochamó	10	41° 40' 16.9"	72° 18' 21.3"
197	NEXTEL3G197	Cerro Cabeza de Venao	Hualaihue	10	41° 51' 16.8"	72° 39' 37.3"
198	NEXTEL3G198	Cerro Lobuncura	Ancud	10	41° 53' 33.5"	73° 51' 4.6"
199	NEXTEL3G199	Fundo El Toro, camino Quemchi	Quemchi	10	42° 9' 9.6"	73° 32' 4.5"
200	NEXTEL3G200	Sector Alto la Paloma	Quinchao	10	42° 28' 3.8"	73° 30' 57.4"
201	NEXTEL3G201	Cerro Licaldad	Castro	10	42° 28' 53"	73° 51' 49.9"
202	NEXTEL3G202	Cerro Santa Bárbara	Chaitén	10	42° 51' 32"	72° 47' 38.3"
203	NEXTEL3G203	Cerro Compu	Quellón	10	42° 53' 45"	73° 41' 58.9"
204	NEXTEL3G204	Cerro Millaldeo	Quellón	10	43° 6' 15.5"	73° 37' 22.9"
205	NEXTEL3G205	Sector Santa Teresa, Río Turbio	Aisen	11	45° 23' 6"	72° 39' 47"
206	NEXTEL3G206	Cerro San Luis	Coihaique	11	45° 34' 25.1"	72° 5' 15.3"
207	NEXTEL3G207	Camino Dorotea Km 3, S/N	Natales	12	51° 42' 52.6"	72° 28' 48.2"
208	NEXTEL3G208	Cerro Mirador	Punta Arenas	12	53° 9' 25.9"	71° 2' 39.4"

Un nodo de conmutación móvil, ubicado en calle Rosas N°2.451, comuna de Santiago, Región Metropolitana, coordenadas Latitud 33° 26' 11" S, Longitud 70° 40' 17" W (datum WGS84).

La conexión de las estaciones base con los nodos de conmutación y la interconexión con la red pública telefónica, y con las redes de las concesionarias que corresponda, se realizará por medios propios o de terceros debidamente autorizados.

Tipo de Servicio:

La concesionaria deberá prestar el Servicio Público de Telefonía Móvil Digital Avanzado, en la banda de frecuencias 2.140 – 2.155 y 1.740 - 1.755 MHz, con cobertura nacional, pudiendo ofrecer, además, cualquier otro servicio de valor agregado que permitan sus instalaciones y la normativa vigente.

Zona de Servicio:

Está determinada por la zona de cobertura comprometida para cada una de las estaciones base señaladas anteriormente, de acuerdo al proyecto técnico presentado y a lo dispuesto en las bases del concurso, aprobadas mediante la Resolución Exenta citada en la letra e) de los Vistos.

Radioenlaces:

Las características técnicas de los radioenlaces y sus respectivas ubicaciones se indican a continuación:

Dirección A	Comuna A	Reg. A	Coord. Geográficas Datum WGS 84		Frec.A (MHz)	Gan.A Gan.B (dBi)	Tipo Emisión	Pot (W)	Pol	Etap
Dirección B	Comuna B	Reg. B	Lat.A Lat.B	Long.A Long.B	Frec.B (MHz)					
Cerro El Morro	Arica	15	18°29'21,5"	70°19'21,8"	23.525	41.8	28M0D7WWW	0.04	V	1
Colon 430, Arica	Arica	15	18°28'42"	70°19'06,0"	22.325					
Cerro Tarapacá	Iquique	1	20°21'03,8"	70°06'33,5"	7.463	41.0	28M0D7WWW	0.25	V	2
Cerro San Sebastián	Pozo Almonte	1	20°19'29"	69°46'31,0"	7.624					
Cerro Tarapacá	Iquique	1	20°21'03,8"	70°06'33,5"	14.753	46.4	28M0D7WWW	0.06	V	3
Serrano 606, Iquique	Iquique	1	20°12'48"	70°08'57,0"	15.173					
Cerro El Morro	Pica	1	20°29'41,3"	69°21'41,3"	7.463	41.0	28M0D7WWW	0.25	V	4
Cerro San Sebastián	Pozo Almonte	1	20°19'29"	69°46'31,0"	7.624					
Cerro Montecristo	Calama	2	22°19'57"	68°59'24,5"	6.580	43.5	28M0D7WWW	0.25	V	5
Cerro Tonal	San Pedro de Atacama	2	23°01'30"	68°31'22,0"	6.920					
Cerro Montecristo	Calama	2	22°19'57"	68°59'24,5"	14.865	46.4	28M0D7WWW	0.06	V	6
Pedro Leon Gallo 1840, Calama	Calama	2	22°27'52"	68°55'25,0"	15.285					
Cerro de La Cruz	María Elena	2	22°11'42,5"	69°45'31,8"	7.303	45.1	28M0D7WWW	0.25	V	7
Cerro Montecristo	Calama	2	22°19'57"	68°59'24,5"	7.142					
Cerritos Bayos	Calama	2	22°39'43"	69°09'00"	7.359	37.0	28M0D7WWW	0.25	V	8
Cerro Montecristo	Calama	2	22°19'57"	68°59'24,5"	7.198					
Palpana Nº 7	San Pedro de Atacama	2	22°54'55,3"	68°12'5,3"	6.580	43.5	28M0D7WWW	0.25	V	9
Cerro Tonal	San Pedro de Atacama	2	23°01'30"	68°31'22,0"	6.920					
Cerro La Cruz s/n	Antofagasta	2	23°36'36,2"	70°22'25,4"	18.470	44.6	28M0D7WWW	0.05	V	10
Arturo Prat 461, Antofagasta	Antofagasta	2	23°38'51"	70°23'50,0"	19.480					
Morro Tarapacá	Mejillones	2	23°06'04,7"	70°30'42,9"	7.303	41.0	28M0D7WWW	0.25	V	11
Cerro La Cruz s/n	Antofagasta	2	23°36'36,2"	70°22'25,4"	7.142					
Cerro Perales	Taltal	3	25°25'06,1"	70°25'32,9"	18.470	39.2	28M0D7WWW	0.05	V	12
Esmeralda 848, Taltal	Taltal	2	25°24'29"	70°28'57,0"	19.480					
Cerro Descanso del Minero	Diego de Almagro	3	26°23'09,9"	70°03'40,8"	22.325	40.0	28M0D7WWW	0.04	V	13
Jotabeche S/N	Diego de Almagro	3	26°23'14"	70°02'40,0"	23.525					
Camino Muelle Jorquera S/n	Caldera	3	27°03'45"	70°50'14,2"	7.498	41.0	28M0D7WWW	0.25	V	14
Repetidor Caldera	Copiapó	3	27°05'17"	70°21'42,0"	7.659					
Cerro Capis	Copiapó	3	27°21'48,1"	70°16'58,3"	22.325	46.0	28M0D7WWW	0.04	V	15
O'Higgins 531, Copiapó	Copiapó	3	27°21'58"	70°20'02,0"	23.525					
Cerro Capis	Copiapó	3	27°21'48,1"	70°16'58,3"	7.498	37.0	28M0D7WWW	0.25	V	16
Repetidor Caldera	Copiapó	3	27°05'17"	70°21'42,0"	7.659					
Cerro Tatara (Tamarico)	Vallenar	3	28°28'47"	70°46'50,7"	14.809	42.7	28M0D7WWW	0.06	V	17
Cerro Las Antenas	Vallenar	3	28°34'31"	70°44'22,0"	15.229					
Cerro La Cruz	Huasco	3	28°29'15,2"	71°10'54,9"	7.505	41.0	28M0D7WWW	0.25	V	18
Cerro Las Antenas	Vallenar	3	28°34'31"	70°44'22,0"	7.666					
Cerro Tatara (Tamarico)	Vallenar	3	28°28'47"	70°46'50,7"	7.498	41.0	28M0D7WWW	0.25	V	19
Cerro Bayo	Alto del Carmen	3	28°48'11,3"	70°25'11,7"	7.659					
Cerro Grande	La Serena	4	29°56'19,1"	71°13'27,1"	11.365	43.7	28M0D7WWW	0.1	V	20
Sector Panul	Coquimbo	4	30°00'22,8"	71°23'52,1"	10.835					
Cerro de San Juan	La Higuera	4	29°33'07,9"	71°12'41,9"	7.659	41.0	28M0D7WWW	0.25	V	21
Cerro Grande	La Serena	4	29°56'19,1"	71°13'27,1"	7.498					
Cerro El Molle	Paiguano	4	30°02'18,6"	70°33'56,5"	6.620	43.4	28M0D7WWW	0.25	V	22
Cerro Grande	La Serena	4	29°56'19,1"	71°13'27,1"	6.960					
Cerro Grande	La Serena	4	29°56'19,1"	71°13'27,1"	11.245	44.0	40M0D7WWW	0.79	V	23
Cerro Mina de Oro	Coquimbo	4	30°02'41"	71°20'17,0"	10.715					
Cerro Yegún	Andacollo	4	30°13'37,7"	71°08'21,4"	11.365	40.3	40M0D7WWW	0.79	V	24
Cerro Andacollo	Andacollo	4	30°15'08"	71°08'21,2"	10.835					

Dirección A	Comuna A	Reg. A	Coord. Geográficas Datum WGS 84		Frec.A (MHz)	Gan.A Gan.B (dBi)	Tipo Emisión	Pot (W)	Pol	Etap
Dirección B	Comuna B	Reg. B	Lat A	Long.A	Frec.B (MHz)					
			Lat B	Long.B						
Cerro Mina de Oro	Coquimbo	4	30°02'41"	71°20'17,0"	6.580	38.8	40M0D7WWW	1	V	25
Cerro Yegüin	Andacollo	4	30°13'37,7"	71°08'21,4"	6.920					
Cerro Andacollo	Andacollo	4	30°15'08"	71°08'21,2"	6.920	38.8	40M0D7WWW	1	V	26
Cerro Catalina	Ovalle	4	30°36'15,1"	71°10'14,1"	6.580					
Cerro Catalina	Ovalle	4	30°36'15,1"	71°10'14,1"	6.580	41.3	40M0D7WWW	1	V	27
Cerro Guatulame	Monte Patria	4	30°51'28,2"	70°53'17,5"	6.920					
Cerro Guatulame	Monte Patria	4	30°51'28,2"	70°53'17,5"	7.589	43.4	28M0D7WWW	0.25	V	28
Cerro Grande de Punitaqui	Punitaqui	4	30°53'07,1"	71°12'28,9"	7.428					
Cerro Guatulame	Monte Patria	4	30°51'28,2"	70°53'17,5"	6.920	41.3	40M0D7WWW	1	V	29
Cerro Llampangui	Illapel	4	31°20'01,1"	71°07'10,1"	6.580					
Cerro Llampangui	Illapel	4	31°20'01,1"	71°07'10,1"	7.428	37.0	28M0D7WWW	0.25	V	30
Cerro Talinay	Canela	4	31°28'33,9"	71°32'19"	7.589					
Cerro Llampangui	Illapel	4	31°20'01,1"	71°07'10,1"	6.580	41.3	40M0D7WWW	1	V	31
Cerro Los Pajaritos	Illapel	4	31°37'07,2"	71°09'36"	6.920					
Cerro Los Pajaritos	Illapel	4	31°37'07,2"	71°09'36"	6.920	41.3	40M0D7WWW	1	V	32
Cerro Potrerillo	Salamanca	4	32°2'34,4"	70°58'26,2"	6.580					
Cerro Potrerillo	Salamanca	4	32°02'34,4"	70°58'26,2"	7.589	43.4	28M0D7WWW	0.25	V	33
Sector Chalinga	Salamanca	4	31°45'42,2"	70°59'48,6"	7.428					
Cerro Potrerillo	Salamanca	4	32°02'34,4"	70°58'26,2"	6.580	41.3	40M0D7WWW	1	V	34
Cerro Pulmahue	La Ligua	5	32°23'36,6"	71°14'25,2"	6.920					
Cerro Pulmahue	La Ligua	5	32°23'36,6"	71°14'25,2"	11.365	40.1	28M0D7WWW	0.1	V	35
Cerro Higuera	Papudo	5	32°32'23,9"	71°26'19,6"	10.835					
Cerro Pulmahue	La Ligua	5	32°23'36,6"	71°14'25,2"	7.428	37.0	28M0D7WWW	0.25	V	36
Cerro Santa Inés	Los Vilos	4	32°09'43,1"	71°29'41,2"	7.589					
Cerro Pulmahue	La Ligua	5	32°23'36,6"	71°14'25,2"	15.229	46.4	28M0D7WWW	0.06	V	37
Cerro La Grupa	Cabildo	5	32°25'18,4"	71°05'40"	14.809					
Cerro Pulmahue	La Ligua	5	32°23'36,6"	71°14'25,2"	6.920	41.3	40M0D7WWW	1	V	38
Cerro La Calera	Calera	5	32°48'51"	71°11'34,8"	6.580					
Cerro La Calera	Calera	5	32°48'51"	71°11'34,8"	18.470	44.6	28M0D7WWW	0.05	V	39
Yungay 315	Quillota	5	32°53'07,6"	71°14'51,5"	19.480					
Cerro Alto	Llailay	5	32°49'25,1"	70°56'56,3"	10.835	43.7	28M0D7WWW	0.1	V	40
Cerro La Giganta, Fundo el Peñón, lote 4 Camino Internacional	Panquehue	5	32°46'07,1"	70°46'07,7"	11.365					
Cerro Los Boyenes (Cerro Moco)	San Esteban	5	32°49'42,9"	70°29'15,7"	14.809	42.7	28M0D7WWW	0.06	V	41
Los Villares N°1910 Esq Juan Pablo II	Los Andes	5	32°49'53,6"	70°36'57,2"	15.229					
Cerro La Giganta, Fundo el Peñón, lote 4 Camino Internacional	Panquehue	5	32°46'07,1"	70°46'07,7"	11.365	43.7	28M0D7WWW	0.1	V	42
Los Villares N°1910 Esq Juan Pablo II	Los Andes	5	32°49'53,6"	70°36'57,2"	10.835					
Cerro La Cruz	Quintero	5	32°47'32"	71°32'21,4"	14.753	46.4	28M0D7WWW	0.06	V	43
Parcela 52, Campus del Mar	Quintero	5	32°53'37,6"	71°29'30,4"	15.173					
Cerro Bienagas	Limache	5	32°58'20,4"	71°15'12,1"	14.760	42.7	28M0D7WWW	0.06	V	44
Autopista Troncal Sur s/n	Villa Alemana	5	33°03'07,9"	71°19'42,2"	15.180					
Fundo Las Cenizas	Valparaíso	5	33°06'10,2"	71°33'21,2"	6.920	39.3	28M0D7WWW	0.25	V	45
Cerro Bienagas	Limache	5	32°58'20,4"	71°15'12,1"	6.580					
Cerro La Calera	Calera	5	32°48'51"	71°11'34,8"	10.835	48.3	40M0D7WWW	0.79	V	46
Cerro El Roble	Olmué	5	32°58'35"	71°00'46,0"	11.365					
Cerro El Roble	Olmué	5	32°58'35"	71°00'46,0"	7.498	41.0	28M0D7WWW	0.25	V	47
Cerro La Cruz	Quintero	5	32°47'32"	71°32'21,4"	7.659					
Cerro El Roble	Olmué	5	32°58'35"	71°00'46,0"	11.365	43.7	28M0D7WWW	0.1	V	48
Cerro Alto	Llailay	5	32°49'25,1"	70°56'56,3"	10.835					
Cerro Bienagas	Limache	5	32°58'20,4"	71°15'12,1"	18.470	44.6	28M0D7WWW	0.05	V	49
Cerro Los Condores	Olmue	5	33°00'15,6"	71°09'07,7"	19.480					
Predio C2, Cerro Colorado	Viña del Mar	5	33°00'52,5"	71°29'33,4"	14.865	46.4	28M0D7WWW	0.06	V	50
Cerro Mariposa sector Puertas Negras	Valparaíso	5	33°03'31,2"	71°38'10,3"	15.285					

Dirección A	Comuna A	Reg. A	Coord. Geográficas Datum WGS 84		Frec.A (MHz)	Gan.A Gan.B (dBi)	Tipo Emisión	Pot (W)	Pol	Etap
Dirección B	Comuna B	Reg. B	Lat.A Lat.B	Long.A Long.B	Frec.B (MHz)					
Predio C2, Cerro Colorado	Viña del Mar	5	33°00'52,5"	71°29'33,4"	23.525	46.0	28M0D7WWW	0.04	V	51
Av Libertad 1405	Viña del Mar	5	33°00'27,4"	71°32'56"	22.325					
Parcela 52, Campus del Mar	Quintero	5	32°53'37,6"	71°29'30,4"	15.285	46.4	28M0D7WWW	0.06	V	52
Predio C2, Cerro Colorado	Viña del Mar	5	33°00'52,5"	71°29'33,4"	14.865					
Fundo Las Cenizas	Valparaíso	5	33°06'13,2"	71°33'21,2"	18.470	39.2	28M0D7WWW	0.05	V	53
La Serena 193	Viña del Mar	5	33°02'35"	71°34'00,4"	19.480					
Autopista Troncal Sur s/n	Villa Alemana	5	33°03'01,9"	71°19'42,2"	23.525	40.0	28M0D7WWW	0.04	V	54
Cerro Moscoso	Villa Alemana	5	33°05'15,7"	71°19'23,1"	22.325					
Autopista Troncal Sur s/n	Villa Alemana	5	33°03'01,9"	71°19'42,2"	18.470	44.6	28M0D7WWW	0.05	V	55
Av Valparaíso 2780	Villa Alemana	5	33°02'45,1"	71°23'50,9"	19.480					
Cerro El Roble	Olmué	5	32°58'35"	71°00'46,0"	13.059	45.3	28M0D7WWW	0.08	V	56
Cerro Las Cabras, Huechun	Tiñtil	13	33°05'53,3"	70°53'24,4"	12.793					
Fundo Las Cenizas	Valparaíso	5	33°06'13,2"	71°33'21,2"	15.285	46.4	28M0D7WWW	0.06	V	57
Fundo Goyacalán	Casablanca	5	33°13'06,9"	71°28'50,3"	14.865					
Fundo Las Cenizas	Valparaíso	5	33°06'13,2"	71°33'21,2"	18.470	44.6	28M0D7WWW	0.05	V	58
Camino Fundo San Juan	Casablanca	5	33°10'16,1"	71°37'06,1"	19.480					
Predio C2, Cerro Colorado	Viña del Mar	5	33°00'52,5"	71°29'33,4"	14.725	42.7	28M0D7WWW	0.06	V	59
Fundo Las Cenizas	Valparaíso	5	33°06'13,2"	71°33'21,2"	15.145					
Camino Fundo San Juan	Casablanca	5	33°10'16,1"	71°37'06,1"	10.835	40.1	28M0D7WWW	0.1	V	60
Sector Estanque de Agua	El Quisco	5	33°23'56,8"	71°40'26,9"	11.365					
Lote 6, Higuera C Parcela 9 Fundo La Montaña, Lampa	Lampa	13	33°18'40,5"	70°44'20,1"	13.059	42.7	28M0D7WWW	0.06	V	61
Cerro Esmeralda	Colina	13	33°10'28,5"	70°39'14,1"	12.293					
Fundo Goyacalán	Casablanca	5	33°13'06,9"	71°28'50,3"	18.470	44.6	28M0D7WWW	0.05	V	62
Cerro Quebradilla	Casablanca	5	33°15'53"	71°24'47"	19.480					
Cerro Quebradilla	Casablanca	5	33°15'53"	71°24'47"	11.365	43.7	28M0D7WWW	0.1	V	63
Sector San Jose, parte sur del Cajon de Zapata	Curacavi	13	33°24'08,4"	71°16'37,7"	10.835					
Cerro Los Almendros	Las Condes	13	33°22'16,2"	70°28'54,7"	19.480	39.2	28M0D7WWW	0.05	V	64
Camino Club de Golf Santa Martina, curva Nº4 sector Garacoles	Lo Barnechea	13	33°18'24,7"	70°32'31,4"	18.470					
El Molino 2160, Quilicura	Quilicura	13	33°21'25,6"	70°41'57,7"	19.480	44.6	28M0D7WWW	0.05	V	65
Lote 6, Higuera C Parcela 9 Fundo La Montaña, Lampa	Lampa	13	33°18'40,5"	70°44'20,1"	18.470					
Rosas 2451	Santiago Centro	13	33°26'11"	70°40'17,0"	15.229	46.4	28M0D7WWW	0.06	V	66
El Molino 2160, Quilicura	Quilicura	13	33°21'25,6"	70°41'57,7"	14.809					
Camino El Observatorio Nº 1.515, (Cuspide Sur)	Las Condes	13	33°23'55,2"	70°32'13,4"	18.470	39.2	28M0D7WWW	0.05	V	67
Cerro Los Almendros	Las Condes	13	33°22'16,2"	70°28'54,7"	19.480					
El Molino 2160, Quilicura	Quilicura	13	33°21'25,6"	70°41'57,7"	19.480	44.6	28M0D7WWW	0.05	V	68
Lote Nº4, San Martín esq. Camino del Cerro	Quilicura	13	33°22'19,5"	70°44'14,2"	18.470					
Camino El Observatorio Nº 1.515, (Cuspide Sur)	Las Condes	13	33°23'55,2"	70°32'13,4"	11.245	40.1	28M0D7WWW	0.1	V	69
Santa Rosa Nº 11735	La Pintana	13	33°34'23,8"	70°38'09"	10.715					
Camino El Observatorio Nº 1.515, (Cuspide Sur)	Las Condes	13	33°23'55,2"	70°32'13,4"	18.470	44.6	28M0D7WWW	0.05	V	70
Av. Grecia Nº 8735	Peñalolén	13	33°28'41"	70°32'35,6"	19.480					

Dirección A	Comuna A	Reg. A	Coord. Geográficas Dat. um WGS 84		Frec.A (MHz)	Gan.A Gan.B (dBi)	Tipo Emisión	Pot (W)	Pol	Etap
Dirección B	Comuna B	Reg. B	Lat.A Lat.B	Long.A Long.B	Frec.B (MHz)					
Cerro San Cristobal	Providencia	13	33°25'30,5"	70°37'58,3"	19.480	44.6	28M0D7WWW	0.05	V	71
Camino El Observatorio N° 1.515, (Cuspide Sur)	Las Condes	13	33°23'55,2"	70°32'13,4"	18.470					
Sector San Jose, parte sur del Cajon de Zapata	Curacavi	13	33°24'08,4"	71°16'37,7"	10.715	43.7	28M0D7WWW	0.1	V	72
Cerro San Francisco	Pudahuel	13	33°27'28,5"	70°56'54,8"	11.245	40.0	28M0D7WWW	0.04	V	73
Rosas 2451	Santiago Centro	13	33°26'11"	70°40'17,0"	21.905					
Cerro San Cristobal	Providencia	13	33°25'30,5"	70°37'58,3"	23.105	43.1	40M0D7WWW	1	V	74
Rosas 2451	Santiago Centro	13	33°26'11"	70°40'17,0"	10.715					
Lote 6-A, Hijueta N°9, Fundo Los Pajaritos	Maipú	13	33°29'22,5"	70°45'01,8"	11.245	43.1	40M0D7WWW	1	V	75
Cerro El Roble	Olmúé	5	32°58'35"	71°00'46,0"	6.580					
Rosas 2451	Santiago Centro	13	33°26'11"	70°40'17,0"	6.920	48.5	28M0D7WWW	0.05	V	76
Rosas 2451	Santiago Centro	13	33°26'11"	70°40'17,0"	18.470					
Interior recinto aeropuerto internacional AMB	Pudahuel	13	33°24'22,6"	70°47'43,6"	19.480	43.7	28M0D7WWW	0.1	V	77
Rosas 2451	Santiago Centro	13	33°26'11"	70°40'17,0"	13.059					
Cima C° Chena, Fundo Casa Vieja de Chena	San Bernardo	13	33°35'42,8"	70°43'50,4"	12.293	40.1	28M0D7WWW	0.1	V	78
Cerro San Francisco	Pudahuel	13	33°27'28,5"	70°56'54,8"	11.365					
Rosas 2451	Santiago Centro	13	33°26'11"	70°40'17,0"	10.835	42.7	28M0D7WWW	0.06	V	79
Santa Rosa N° 11735	La Pintana	13	33°34'23,8"	70°38'09"	15.285					
Sector exFundo Quebrada de Macul	Peñalolén	13	33°30'16,7"	70°32'09,3"	14.865	41.0	28M0D7WWW	0.25	V	80
Cerro La Virgen	San Antonio	5	33°34'18"	71°36'58,5"	7.498					
Cerro Centinela, Matanza	Navidad	6	33°57'18,7"	71°50'45,4"	7.659	44.6	28M0D7WWW	0.05	V	81
Santa Rosa N° 11735	La Pintana	13	33°34'23,8"	70°38'09"	19.480					
Cima C° Chena, Fundo Casa Vieja de Chena	San Bernardo	13	33°35'42,8"	70°43'50,4"	18.470	44.6	28M0D7WWW	0.05	V	82
Santa Rosa N° 11735	La Pintana	13	33°34'23,8"	70°38'09"	19.480					
Cerro La Ballena	Puente Alto	13	33°36'23,6"	70°32'44,4"	18.470	48.5	28M0D7WWW	0.05	V	83
Cerro Milti	Cartagena	5	33°34'30,4"	71°29'30,5"	18.470					
Cerro La Virgen	San Antonio	5	33°34'18"	71°36'58,5"	19.480	44.6	28M0D7WWW	0.05	V	84
Cima C° Chena, Fundo Casa Vieja de Chena	San Bernardo	13	33°35'42,8"	70°43'50,4"	18.470					
Camino a Melipilla #175, Chacra Sta. Rosa de Chena	Padre Hurtado	13	33°33'27"	70°47'56,2"	19.480	44.6	28M0D7WWW	0.05	V	85
Cima C° Chena, Fundo Casa Vieja de Chena	San Bernardo	13	33°35'42,8"	70°43'50,4"	18.470					
Cerro Lo Herrera, Chacra Santa Beatriz, Lote 12	San Bernardo	13	33°41'05,4"	70°43'57,8"	19.480	40.0	28M0D7WWW	0.04	V	86
Camino Lagunillas s/n	San José de Maipo	13	33°37'55,5"	70°20'03,5"	21.905					
1 Sur 198, San José de Maipo	San Jose de Maipo	13	33°38'27"	70°21'12,0"	23.105	40.4	40M0D7WWW	1	V	87
Lote 6-A, Hijueta N°9, Fundo Los Pajaritos	Maipú	13	33°29'22,5"	70°45'01,8"	11.365					
Hijueta 6ª, sector La Cantero, Cerros de San Miguel	El Monte	13	33°39'27,7"	70°56'22,2"	10.835	40.1	28M0D7WWW	0.1	V	88
Hijueta 6ª, sector La Cantero, Cerros de San Miguel	El Monte	13	33°39'27,7"	70°56'22,2"	10.835					
Lote 5-A-2-1-A-1-B, predio Chacra Marin	Melipilla	13	33°42'01,5"	71°14'04"	11.365	40.1	28M0D7WWW	0.1	V	89
Lote 5-A-2-1-A-1-B, predio Chacra Marin	Melipilla	13	33°42'01,5"	71°14'04"	11.365					
Cerro Milti	Cartagena	5	33°34'30,4"	71°29'30,5"	10.835	38.8	40M0D7WWW	1	V	90
Hijueta 6ª, sector La Cantero, Cerros de San Miguel	El Monte	13	33°39'27,7"	70°56'22,2"	6.920					
Cerro Challay	Paine	13	33°54'47,3"	70°43'02,9"	6.580					

Dirección A	Comuna A	Reg. A	Coord. Geográficas Datum WGS 84		Frec.A (MHz)	Gan.A Gan.B (dBi)	Tipo Emisión	Pot (W)	Pol	Etap
Dirección B	Comuna B	Reg. B	Lat.A	Long.A	Frec.B (MHz)					
			Lat.B	Long.B						
Cerro Punta Alta	Litueche	6	34°07'31,9"	71°41'50,4"	7.624	41.0	28M0D7WWW	0.25	V	91
Cerro Los Cóndores	Alhue	13	34°00'52,8"	71°14'06,7"	7.463					
Cerro Punta Alta	Litueche	6	34°07'31,9"	71°41'50,4"	7.624	43.1	28M0D7WWW	0.25	V	92
Sector Alto Colorado	Pichilemu	6	34°19'59,9"	71°52'31,5"	7.463					
Faldeos del Trentren	Doñihue	6	34°12'41,4"	70°55'07,8"	11.245	43.7	28M0D7WWW	0.1	V	93
Cerro Punta Negra	Coinco	6	34°19'58,7"	71°4'36,5"	10.715					
Cerro Orocoipo, Fundo Santa Luisa	Requinoa	6	34°13'19,7"	70°43'51,9"	14.809	46.4	28M0D7WWW	0.06	V	94
Cerro La Canterra	Graneros	6	34°01'46,1"	70°43'43,3"	15.229					
Cerro Challay	Paine	13	33°54'47,3"	70°43'02,9"	6.580	38.8	40M0D7WWW	1	V	95
Cerro Orocoipo, Fundo Santa Luisa	Requinoa	6	34°13'19,7"	70°43'51,9"	6.920					
Cerro Orocoipo, Fundo Santa Luisa	Requinoa	6	34°13'19,7"	70°43'51,9"	12.793	45.3	28M0D7WWW	0.08	V	96
Faldeos del Trentren	Doñihue	6	34°12'41,4"	70°55'07,8"	13.059					
Cerro Punta Negra	Coinco	6	34°19'58,7"	71°04'36,5"	10.715	43.7	28M0D7WWW	0.1	V	97
Cerro Bari	Pichidegua	6	34°23'06,1"	71°17'44,8"	11.245					
Cerro Bari	Pichidegua	6	34°23'06,1"	71°17'44,8"	7.498	41.0	28M0D7WWW	0.25	V	98
Cerro Quinalinahue	Marchihue	6	34°31'39"	71°44'21,0"	7.659					
Cerro Bari	Pichidegua	6	34°23'06,1"	71°17'44,8"	7.498	41.0	28M0D7WWW	0.25	V	99
Cerro Punta Alta	Litueche	6	34°07'31,9"	71°41'50,4"	7.659					
Cerro Orocoipo, Fundo Santa Luisa	Requinoa	6	34°13'19,7"	70°43'51,9"	6.920	38.8	40M0D7WWW	1	V	100
Cerro Pelequén	Malloa	6	34°28'23"	70°52'48,4"	6.580					
Cerro Quinalinahue	Marchihue	6	34°31'39"	71°44'21,0"	10.835	43.7	28M0D7WWW	0.1	V	101
Cerro Los Quirquiles	Pumanque	6	34°40'07"	71°37'45"	11.365					
Cerro Quinalinahue	Marchihue	6	34°31'39"	71°44'21,0"	10.835	43.7	28M0D7WWW	0.1	V	102
Cerro El Aguila	Paredones	6	34°38'32"	71°54'48,2"	11.365					
Cerro Pelequén	Malloa	6	34°28'23"	70°52'48,4"	10.835	46.4	40M0D7WWW	0.79	V	103
Cerro Centinela	Chimbarongo	6	34°37'55,8"	71°00'35,5"	11.365					
Cerro Centinela	Chimbarongo	6	34°37'55,8"	71°00'35,5"	11.365	43.7	28M0D7WWW	0.1	V	104
Cerro Bucatalca	San Vicente	6	34°35'30,1"	71°12'36,6"	10.835					
Cerro La Cabrería	Nancagua	6	34°42'11,9"	71°10'37,8"	13.059	41.8	28M0D7WWW	0.08	V	105
Cerro Bucatalca	San Vicente	6	34°35'30,1"	71°12'36,6"	12.793					
Cerro Mirador de Vichuquén	Licantén	7	34°57'35"	72°00'08,9"	19.480	44.6	28M0D7WWW	0.05	V	106
Cerro Putú	Constitución	7	35°00'41,3"	72°04'53,7"	18.470					
Cerro Mirador de Vichuquén	Licantén	7	34°57'35"	72°00'08,9"	14.809	46.4	28M0D7WWW	0.06	V	107
Lote 46 A, Península de Vichuquén	Vichuquén	7	34°48'48,6"	72°03'31,5"	15.229					
Sector Viñedos s/n	Curicó	7	34°59'04"	71°15'54,2"	7.659	41.0	28M0D7WWW	0.25	V	108
Cerro Coraca	Hualañe	7	35°02'43,3"	71°36'55,2"	7.498					
Cerro Teno	Teno	7	34°49'44"	71°13'35,0"	7.659	41.0	28M0D7WWW	0.25	V	109
Camino Los Queñes, km 28, Cerro Pelado	Romeral	7	35°00'4,8"	70°53'54,8"	7.498					
Cerro Centinela	Chimbarongo	6	34°37'55,8"	71°00'35,5"	6.920	41.3	40M0D7WWW	1	V	110
Cerro Zapallar	Curicó	7	35°00'17"	71°09'21,6"	6.580					
Cerro Zapallar	Curicó	7	35°00'17"	71°09'21,6"	18.470	44.6	28M0D7WWW	0.05	V	111
Sector Viñedos s/n	Curicó	7	34°59'04"	71°15'54,2"	19.480					
Cerro Zapallar	Curicó	7	35°00'17"	71°09'21,6"	10.835	43.7	28M0D7WWW	0.1	V	112
Cerro Teno	Teno	7	34°49'44"	71°13'35,0"	11.365					
Cerro Zapallar	Curicó	7	35°00'17"	71°09'21,6"	10.835	43.7	28M0D7WWW	0.1	V	113
Camino a Agua Fria s/n	Molina	7	35°07'5,8"	71°16'22,1"	11.365					
Cerro Putú	Constitución	7	35°00'41,3"	72°04'53,7"	7.498	41.0	28M0D7WWW	0.25	V	114
Cerro Mutrún	Constitución	7	35°19'19"	72°24'44,0"	7.659					
Cerro Coraca	Hualañe	7	35°02'43,3"	71°36'55,2"	7.498	41.0	28M0D7WWW	0.25	V	115
Cerro Mirador de Vichuquén	Licantén	7	34°57'35"	72°00'08,9"	7.659					
Cerro Mutrún	Constitución	7	35°19'19"	72°24'44,0"	23.525	40.0	28M0D7WWW	0.04	V	116
Cruce Viñales	Constitución	7	35°22'02,2"	72°23'56,1"	22.325					
Cerro Zapallar	Curicó	7	35°00'17"	71°09'21,6"	6.580	41.3	40M0D7WWW	1	V	117
Cerro El Peñón	Pencahue	7	35°24'43,6"	71°41'43,7"	6.920					

Dirección A	Comuna A	Reg. A	Coord. Geográficas Datum WGS 84		Frec.A (MHz)	Gan.A Gan.B (dBi)	Tipo Emisión	Pot (W)	Pol	Etap
Dirección B	Comuna B	Reg. B	Lat.A Lat.B	Long.A Long.B	Frec.B (MHz)					
Cerro El Peñón	Pencahue	7	35°24'43,6"	71°41'43,7"	11.245	45.6	28M0D7WWW	0.1	V	118
Cerro Millahue	San Javier	7	35°36'09"	71°46'05,9"	10.715					
Cerro El Peñón	Pencahue	7	35°24'43,6"	71°41'43,7"	11.365	45.6	28M0D7WWW	0.1	V	119
Sector Soberanía Oriente, San Clemente	San Clemente	7	35°31'55,1"	71°29'37,4"	10.835					
Cerro El Peñón	Pencahue	7	35°24'43,6"	71°41'43,7"	6.920	38.8	40M0D7WWW	1	V	120
Cerro Gupo	San Javier	7	35°41'15,1"	71°55'00,7"	6.580					
Cerro Gupo	San Javier	7	35°41'15,1"	71°55'00,7"	6.580	39.3	28M0D7WWW	0.25	V	121
Cerro Las Quilas	Pelluhue	7	35°52'21,4"	72°31'19,6"	6.920					
Cerro Gupo	San Javier	7	35°41'15,1"	71°55'00,7"	7.498	41.0	28M0D7WWW	0.25	V	122
Fundo Villa Clara	Cauquenes	7	35°57'05,4"	72°22'37,2"	7.659					
Cerro Gupo	San Javier	7	35°41'15,1"	71°55'00,7"	7.498	37.0	28M0D7WWW	0.25	V	123
Oriente s/n	Linares	7	35°51'23,9"	71°36'10,7"	7.659					
Cerro Gupo	San Javier	7	35°41'15,1"	71°55'00,7"	7.498	41.0	28M0D7WWW	0.25	V	124
Cerro Villa Prat	Empedrado	7	35°35'19,2"	72°14'11,1"	7.659					
Oriente s/n	Linares	7	35°51'23,9"	71°36'10,7"	11.365	43.7	28M0D7WWW	0.1	V	125
Ruta 5 Sur s/n	Longavi	7	35°57'59,5"	71°41'41,1"	10.835					
Cerro Gupo	San Javier	7	35°41'15,1"	71°55'00,7"	6.580	41.3	40M0D7WWW	1	V	126
Ruta 5 Cruce Camino La Montaña	Parral	7	36°08'18,2"	71°48'35,3"	6.920					
Cerro Coiquén	Quirihue	8	36°18'58,3"	72°28'15,8"	10.835	40.1	28M0D7WWW	0.1	V	127
Cerro La Picota	Coelemu	8	36°29'3,6"	72°41'53,4"	11.365					
Cerro Coiquén	Quirihue	8	36°18'58,3"	72°28'15,8"	7.498	37.0	28M0D7WWW	0.25	V	128
Cerro Negrete (Camino Los Maquis)	Cobquecura	8	36°06'13,8"	72°44'31,6"	7.659					
Ruta 5 Cruce Camino La Montaña	Parral	7	36°08'18,2"	71°48'35,3"	6.920	41.3	40M0D7WWW	1	V	129
Faldeos Cerro Castro	San Fabián	8	36°28'59,1"	71°33'37,8"	6.580					
Faldeos Cerro Castro	San Fabián	8	36°28'59,1"	71°33'37,8"	7.463	37.0	28M0D7WWW	0.25	V	130
Sector Llamihuavida, Camino Sta. Raquel s/n	San Carlos	8	36°25'49"	71°56'29,7"	7.624					
Faldeos Cerro Castro	San Fabián	8	36°28'59,1"	71°33'37,8"	6.580	41.3	40M0D7WWW	1	V	131
Vicente Méndez s/n	Chillán	8	36°35'10"	72°04'48,7"	6.920					
Vicente Méndez s/n	Chillán	8	36°35'10"	72°04'48,7"	7.659	41.0	28M0D7WWW	0.25	V	132
Cerro Coiquén	Quirihue	8	36°18'58,3"	72°28'15,8"	7.498					
Vicente Méndez s/n	Chillán	8	36°35'10"	72°04'48,7"	6.920	41.3	40M0D7WWW	1	V	133
Cerro Cayumanque	Ranquil	8	36°42'2,8"	72°31'38,9"	6.580					
Cerro Cayumanque	Ranquil	8	36°42'2,8"	72°31'38,9"	7.659	41.00	28M0D7WWW	0.25	V	134
Baquedano s/n	El Carmen	8	36°53'52,5"	72°00'52,5"	7.498					
Cerro Cayumanque	Ranquil	8	36°42'2,8"	72°31'38,9"	10.835	43.7	28M0D7WWW	0.1	V	135
Sector Estadio s/n, Bulnes	Bulnes	8	36°45'06,3"	72°17'53,9"	11.365					
Cerro Cayumanque	Ranquil	8	36°42'2,8"	72°31'38,9"	7.659	37.0	28M0D7WWW	0.25	V	136
Camino antiguo Penco-Florida	Penco	8	36°44'32,2"	72°56'11"	7.498					
Cerro Centinela	Talcahuano	8	36°42'42,2"	73°07'39"	14.865	46.4	28M0D7WWW	0.06	V	137
Sector Los Morros	Tome	8	36°32'10,6"	72°58'05,7"	15.285					
Cerro Centinela	Talcahuano	8	36°42'42,2"	73°07'39"	14.774	46.4	28M0D7WWW	0.06	V	138
Cerro Manquimavida	Chiguayante	8	36°55'04,4"	73°00'33,4"	15.194					
Camino El Venado interior	San Pedro de La Paz	8	36°51'41,1"	73°05'27,2"	15.229	46.4	28M0D7WWW	0.06	V	139
Cerro Centinela	Talcahuano	8	36°42'42,2"	73°07'39"	14.809					
Cerro Centinela	Talcahuano	8	36°42'42,2"	73°07'39"	19.480	44.6	28M0D7WWW	0.05	V	140
Cerro San Miguel, ex Fundo San Miguel	Talcahuano	8	36°46'11,6"	73°05'40,5"	18.470					
Camino antiguo Penco-Florida	Penco	8	36°44'32,2"	72°56'11"	15.229	46.4	28M0D7WWW	0.06	V	141
Cerro Centinela	Talcahuano	8	36°42'42,2"	73°07'39"	14.809					
Cerro San Miguel, ex Fundo San Miguel	Talcahuano	8	36°46'11,6"	73°05'40,5"	18.470	44.6	28M0D7WWW	0.05	V	142
Cerro La Pólvora	Concepción	8	36°48'32,2"	73°02'09,9"	19.480					
Cerro La Pólvora	Concepción	8	36°48'32,2"	73°02'09,9"	23.525	40.0	28M0D7WWW	0.04	V	143
Lincoyan 440	Concepción	8	36°49'42,5"	73°03'10,3"	22.325					
Cerro La Pólvora	Concepción	8	36°48'32,2"	73°02'09,9"	23.275	40.0	28M0D7WWW	0.04	V	144
Sector Chacra Pichimapu	Concepción	8	36°49'38,5"	72°59'57,9"	22.075					
Lincoyan 440	Concepción	8	36°49'42,5"	73°03'10,3"	22.325	46.0	28M0D7WWW	0.04	V	145
Camino El Venado interior	San Pedro de La Paz	8	36°51'41,1"	73°05'27,2"	23.525					

Dirección A	Comuna A	Reg. A	Coord. Geográficas Datum WGS 84		Frec.A (MHz)	Gan.A Gan.B (dBi)	Tipo Emisión	Pot (W)	Pol	Etap
Dirección B	Comuna B	Reg. B	Lat.A	Long.A	Frec.B (MHz)					
			Lat.B	Long.B						
Cerro Escuadron	Coronel	8	36°57'18,5"	73°07'13,6"	7.498	41.0	28M0D7WWW	0.25	V	146
Cerro Los Mellizos	Curanilahue	8	37°25'24,2"	73°14'20,1"	7.659					
Cerro Centinela	Talcahuano	8	36°42'42,2"	73°07'39"	11.365	43.7	28M0D7WWW	0.1	V	147
Cerro Escuadron	Coronel	8	36°57'18,5"	73°07'13,6"	10.835					
Cerro Escuadron	Coronel	8	36°57'18,5"	73°07'13,6"	19.480	44.6	28M0D7WWW	0.05	V	148
Cerro La Colonia	Coronel	8	37°01'02,2"	73°10'08,1"	18.470					
Cerro La Colonia	Coronel	8	37°01'02,2"	73°10'08,1"	18.470	44.6	28M0D7WWW	0.05	V	149
Ruta 160 s/n, camino a Laraquete	Lota	8	37°07'29,7"	73°09'11,9"	19.480					
Cerro Escuadron	Coronel	8	36°57'18,5"	73°07'13,6"	10.835	43.7	28M0D7WWW	0.1	V	150
Fundo Las Lumas, km 38 Concepcion sta. Juana	Lota	8	37°06'44,2"	73°03'15"	11.365					
Cerro Cayumanque	Ranquil	8	36°42'21,8"	72°31'38,9"	6.580	41.3	40M0D7WWW	1	V	151
Sector Melipilún	Yumbel	8	37°09'24,6"	72°39'01,5"	6.920					
Sector Melipilún	Yumbel	8	37°09'24,6"	72°39'01,5"	15.229	46.4	28M0D7WWW	0.06	V	152
Cerro Municipal, sector antenas	San Rosendo	8	37°15'20,2"	72°43'31"	14.809					
Sector Melipilún	Yumbel	8	37°09'24,6"	72°39'01,5"	7.659	41.0	28M0D7WWW	0.25	V	153
Predio Laguna Blanca	Yungay	8	37°07'28,9"	72°00'10,1"	7.498					
Cerro La Pantilla	Tucapel	8	37°17'18,7"	71°49'36,9"	7.659	41.0	28M0D7WWW	0.25	V	154
Cerro Curamavida	Los Angeles	8	37°26'31,9"	72°22'17,9"	7.498					
Sector Melipilún	Yumbel	8	37°09'24,6"	72°39'01,5"	6.920	41.3	40M0D7WWW	1	V	155
Cerro Curamavida	Los Angeles	8	37°26'31,9"	72°22'17,9"	6.580					
Cerro Curamavida	Los Angeles	8	37°26'31,9"	72°22'17,9"	10.835	43.7	28M0D7WWW	0.1	V	156
Fundo San Pedro de Rihue	Nacimiento	8	37°37'02,3"	72°39'38,3"	11.365					
Cerro Los Mellizos	Curanilahue	8	37°25'24,2"	73°14'20,1"	7.659	41.0	28M0D7WWW	0.25	V	157
Cerro Camaron	Lebu	8	37°37'06,6"	73°39'05"	7.498					
Cerro Curamavida	Los Angeles	8	37°26'31,9"	72°22'17,9"	6.580	38.8	40M0D7WWW	1	V	158
Cerro Picoltue	Mulchen	8	37°41'18,3"	72°14'58"	6.920					
Cerro Picoltue	Mulchen	8	37°41'18,3"	72°14'58"	14.809	42.7	28M0D7WWW	0.06	V	159
Sector la Bretafia s/n, Santa Bárbara	Quilaco	8	37°41'04,3"	72°01'40,9"	15.229					
Cerro Mesa o Cerro Pailahueque	Traiguén	9	38°09'50,2"	72°30'31,1"	7.498	41.0	28M0D7WWW	0.25	V	160
Cerro Pelado	Angol	9	37°50'19"	72°51'18"	7.659					
Cerro Peleco	Cañete	8	37°51'07,2"	73°22'31,3"	10.835	43.7	28M0D7WWW	0.1	V	161
Cerro Camaron	Lebu	8	37°37'06,6"	73°39'05"	11.365					
Cerro Camaron	Lebu	8	37°37'06,6"	73°39'05"	7.498	41.0	28M0D7WWW	0.25	V	162
Sector Alto Antiquina, Contulmo	Cañete	8	38°02'56,5"	73°21'22,5"	7.659					
Cerro Picoltue	Mulchen	8	37°41'18,3"	72°14'58"	6.920	41.3	40M0D7WWW	1	V	163
Cerro Mesa o Cerro Pailahueque	Traiguén	9	38°09'50,2"	72°30'31,1"	6.580					
Cerro Mesa o Cerro Pailahueque	Traiguén	9	38°09'50,2"	72°30'31,1"	10.715	43.7	28M0D7WWW	0.1	V	164
Cerro La Arena	Galvarino	9	38°25'09,5"	72°47'38,4"	11.245					
Cerro Mesa o Cerro Pailahueque	Traiguén	9	38°09'50,2"	72°30'31,1"	10.835	43.7	28M0D7WWW	0.1	V	165
Cerro Sagrado	Lumaco	9	38°10'07,2"	72°51'14,2"	11.365					
Cerro La Isla	Curacautín	9	38°27'13,9"	71°54'31,1"	10.835	40.1	28M0D7WWW	0.1	V	166
Cerro Caracoles	Curacautín	9	38°29'40"	71°36'40,0"	11.365					
Cerro Choique	Lonquimay	9	38°28'27,9"	71°26'00,7"	18.470	44.6	28M0D7WWW	0.05	V	167
Calle Chaquilvin s/n	Lonquimay	9	38°26'53,8"	71°22'17,9"	19.480					
Cerro Caracoles	Curacautín	9	38°29'40"	71°36'40,0"	15.229	46.4	28M0D7WWW	0.06	V	168
Cerro Choique	Lonquimay	9	38°28'27,9"	71°26'00,7"	14.809					
Cerro Mesa o Cerro Pailahueque	Traiguén	9	38°09'50,2"	72°30'31,1"	6.580	41.3	40M0D7WWW	1	V	169
Cerro Pangal	Lautaro	9	38°34'20,2"	72°36'46,4"	6.920					
Cerro Pangal	Lautaro	9	38°34'20,2"	72°36'46,4"	7.498	41.0	28M0D7WWW	0.25	V	170
Cerro La Isla	Curacautín	9	38°27'13,9"	71°54'31,1"	7.659					
Camino Carahue s/n	Nueva Imperial	9	38°44'37,4"	72°57'46,3"	11.365	40.1	28M0D7WWW	0.1	V	171
Sector Alto Molco	Teodoro Schmidt	9	38°53'57,2"	73°06'33,2"	10.835					
Cerro Pangal	Lautaro	9	38°34'20,2"	72°36'46,4"	11.365	46.4	40M0D7WWW	0.79	V	172
Cerro Conunhueno	Padre Las Casas	9	38°45'19,2"	72°35'10,2"	10.835					

Dirección A	Comuna A	Reg. A	Coord. Geográficas Datum WGS 84		Frec.A (MHz)	Gan.A Gan.B (dBi)	Tipo Emisión	Pot (W)	Pol	Etap
Dirección B	Comuna B	Reg. B	Lat.A Lat.E	Long.A Long.B	Frec.B (MHz)					
Cerro Conunhueno	Padre Las Casas	9	38°45'19,2"	72°35'10,2"	15.229	46.4	28M0D7WWW	0.06	V	173
Cerro Quilas Bajas	Freire	9	38°54'22,7"	72°30'50,9"	14.809					
Cerro Conunhueno	Padre Las Casas	9	38°45'19,2"	72°35'10,2"	7.498	41.0	28M0D7WWW	0.25	V	174
Camino Carahue s/n	Nueva Imperial	9	38°44'37,4"	72°57'46,3"	7.659					
Cerro Rucapillan	Cunco	9	39°00'45,5"	72°06'40,3"	10.835	43.7	28M0D7WWW	0.1	V	175
Fundo Matanza	Melipeuco	9	38°49'22,7"	71°44'04,9"	11.365					
Cerro Quilas Bajas	Freire	9	38°54'22,7"	72°30'50,9"	11.365	40.1	28M0D7WWW	0.1	V	176
Cerro Rucapillan	Cunco	9	39°00'45,5"	72°06'40,3"	10.835					
Cerro Conunhueno	Padre Las Casas	9	38°45'19,2"	72°35'10,2"	6.580	38.8	40M0D7WWW	1	V	177
Cerro Pitrufrquen	Pitrufrquén	9	39°04'28,8"	72°38'50,0"	6.920					
Cerro Pitrufrquen	Pitrufrquén	9	39°04'28,8"	72°38'50,0"	19.480	44.6	28M0D7WWW	0.05	V	178
Ruta S70, km 1	Pitrufrquén	9	38°59'13,4"	72°39'05,2"	18.470					
Camino al Volcan s/n	Pucón	9	39°18'48,8"	71°59'09,1"	12.793	47.7	28M0D7WWW	0.08	V	179
Cerro Redondo	Pucón	9	39°16'06,8"	71°42'51"	13.059					
Cerro Pitrufrquen	Pitrufrquén	9	39°04'28,8"	72°38'50,0"	6.920	38.8	40M0D7WWW	1	V	180
Cerro Lollorruca	Loncoche	9	39°19'23,3"	72°41'00,5"	6.580					
Cerro Lollorruca	Loncoche	9	39°19'23,3"	72°41'00,5"	7.498	37.0	28M0D7WWW	0.25	V	181
Cerro Huincacara	Villarrica	9	39°22'26,2"	72°11'56,2"	7.659					
Cerro Huincacara	Villarrica	9	39°22'26,2"	72°11'56,2"	7.659	43.1	28M0D7WWW	0.25	V	182
Cerro Huellahue	Panguipulli	14	39°36'45,5"	72°24'05,5"	7.498					
Cerro Huincacara	Villarrica	9	39°22'26,2"	72°11'56,2"	13.059	47.7	28M0D7WWW	0.08	V	183
Camino al Volcan s/n	Pucón	9	39°18'48,8"	71°59'09,1"	12.793					
Cerro Lollorruca	Loncoche	9	39°19'23,3"	72°41'00,5"	6.580	38.8	40M0D7WWW	1	V	184
Cerro Mariquina	San José de la Mariquina	14	39°35'07,7"	72°55'52,0"	6.920					
Cerro Mariquina	San José de la Mariquina	14	39°35'07,7"	72°55'52,0"	11.365	40.1	28M0D7WWW	0.1	V	185
Cerro Lopez	Los Lagos	14	39°52'05,2"	72°50'28,3"	10.835					
Cerro Mariquina	San José de la Mariquina	14	39°35'07,7"	72°55'52,0"	6.920	38.8	40M0D7WWW	1	V	186
Cerro Filun	Valdivia	14	39°48'56,7"	73°09'14,7"	6.580					
Cerro Filun	Valdivia	14	39°48'56,7"	73°09'14,7"	10.835	43.7	28M0D7WWW	0.1	V	187
Cerro Cordillera	Corral	14	39°53'41,7"	73°25'42,9"	11.365					
Cerro Filun	Valdivia	14	39°48'56,7"	73°09'14,7"	6.580	41.3	40M0D7WWW	1	V	188
Sector Los Tallos	Paillico	14	40°09'11,7"	72°57'22,2"	6.920					
Sector Los Tallos	Paillico	14	40°09'11,7"	72°57'22,2"	7.673	41,00	28M0D7WWW	0.25	V	189
Cerro Mesa de Piedra	Lago Ranco	14	40°20'14,1"	72°28'27,3"	7.512					
Sector Los Tallos	Paillico	14	40°09'11,7"	72°57'22,2"	6.920	41.3	40M0D7WWW	1	V	190
Cerro Pilauco	Osorno	10	40°33'50,3"	73°06'17,1"	6.580					
Cerro Pilauco	Osorno	10	40°33'50,3"	73°06'17,1"	7.498	41.0	28M0D7WWW	0.25	V	191
Sector Huillin Mirador	Puyehue	10	40°43'11,8"	72°38'20,3"	7.659					
Cerro Trumao	San Juan de la Costa	10	40°36'02,2"	73°33'32,0"	18.470	48.5	28M0D7WWW	0.05	V	192
Cerro Mañihual	San Juan de La Costa	10	40°33'16,7"	73°40'37,8"	19.480					
Cerro Pilauco	Osorno	10	40°33'50,3"	73°06'17,1"	8.321	38.8	40M0D7WWW	1	V	193
Sector Parrones	Río Negro	10	40°43'43,1"	73°21'20,5"	8.440					
Sector Parrones	Río Negro	10	40°43'43,1"	73°21'20,5"	11.365	43.7	28M0D7WWW	0.1	V	194
Cerro Trumao	San Juan de la Costa	10	40°36'02,2"	73°33'32,0"	10.835					
Sector Parrones	Río Negro	10	40°43'43,1"	73°21'20,5"	13.059	47.7	28M0D7WWW	0.08	V	195
Camino a Crucero Km 7	Purranque	10	40°55'02,1"	73°14'43,5"	12.793					
Camino a Crucero Km 7	Purranque	10	40°55'02,1"	73°14'43,5"	12.793	45.3	28M0D7WWW	0.08	V	196
Camino interior Frutillar Quillanto	Frutillar	10	41°06'56,1"	73°02'20,5"	13.059					
Sector Parrones	Río Negro	10	40°43'43,1"	73°21'20,5"	6.580	43.1	40M0D7WWW	1	V	197
Sector Loncotoro, Colegual	Fresia	10	41°15'23,3"	73°19'50,6"	6.920					
Sector Loncotoro, Colegual	Fresia	10	41°15'23,3"	73°19'50,6"	6.920	41.3	40M0D7WWW	1	V	198
Cerro Cardonal	Puerto Montt	10	41°28'06,5"	72°57'51"	6.580					
Cerro Cardonal	Puerto Montt	10	41°28'06,5"	72°57'51"	7.624	41.0	28M0D7WWW	0.25	V	199
Cerro Cabeza de Venao	Hualaihue	10	41°51'16,8"	72°39'37,3"	7.463					
Cerro Cardonal	Puerto Montt	10	41°28'06,5"	72°57'51"	11.365	40.1	28M0D7WWW	0.1	V	200
Cerro Loma Sur	Calbuco	10	41°36'53,1"	73°12'18,7"	10.835					

Dirección A	Comuna A	Reg. A	Coord. Geográficas Datum WGS 84		Frec.A (MHz)	Gan.A Gan.B (dBi)	Tipo Emisión	Pot (W)	Pol	Etap
Dirección B	Comuna B	Reg. B	Lat.A Lat.B	Long.A Long.B	Frec.B (MHz)					
Cerro Loma Sur	Calbuco	10	41°36'58,1"	72°12'18,7"	6.920	41.0	28M0D7WWW	0.25	V	201
Cerro Lolbuncura	Ancud	10	41°53'33,5"	72°51'04,6"	6.580					
Cerro Alto Sector Puelo	Cochamó	10	41°40'16,9"	72°18'21,3"	7.659	41.0	28M0D7WWW	0.25	V	202
Caleta La Arena	Hualaihué	10	41°43'55"	72°38'42,0"	7.498					
Cerro Cardonal	Puerto Montt	10	41°28'06,5"	72°57'51"	7.659	41.0	28M0D7WWW	0.25	V	203
Caleta La Arena	Hualaihué	10	41°43'55"	72°38'42,0"	7.498					
Cerro Lolbuncura	Ancud	10	41°53'33,5"	72°51'04,6"	6.580	37.0	28M0D7WWW	0.25	V	204
Fundo El Toro, camino Quemchi	Quemchi	10	42°09'09,6"	72°32'04,5"	6.920					
Fundo El Toro, camino Quemchi	Quemchi	10	42°09'09,6"	72°32'04,5"	6.920	41.0	28M0D7WWW	0.25	V	205
Cerro Licaldad	Castro	10	42°28'53"	72°51'49,9"	6.580					
Cerro Licaldad	Castro	10	42°28'53"	72°51'49,9"	7.659	41.0	28M0D7WWW	0.25	V	206
Cerro Compu	Quellón	10	42°53'45"	72°41'58,9"	7.498					
Cerro Licaldad	Castro	10	42°28'53"	72°51'49,9"	11.365	43.7	28M0D7WWW	0.1	V	207
Sector Alto la Paloma	Quinchao	10	42°28'03,8"	72°30'57,4"	10.835					
Cerro Compu	Quellón	10	42°53'45"	72°41'58,9"	7.498	43.1	28M0D7WWW	0.25	V	208
Cerro Santa Bárbara	Chaitén	10	42°51'32"	72°47'38,3"	7.659					
Cerro Millaldeo	Quellón	10	43°06'15,5"	72°37'22,9"	22.325	36.2	28M0D7WWW	0.04	V	209
Quellon Alto	Quellón	10	43°05'25"	72°36'50,0"	23.525					
Cerro Compu	Quellón	10	42°53'45"	72°41'58,9"	10.835	43.7	28M0D7WWW	0.1	V	210
Quellon Alto	Quellón	10	43°05'25"	72°36'50,0"	11.365					
Sector Santa Teresa, Rio Turbio	Aysén	11	45°23'06"	72°39'47"	22.325	40.0	28M0D7WWW	0.04	V	211
Arturo Prat 298, Aysen	Aysén	11	45°24'14"	72°41'28,0"	23.525					
Cerro San Luis	Coyhaique	11	45°34'25,1"	72°05'15,3"	22.325	40.0	28M0D7WWW	0.04	V	212
Los Carrera 505, Coyhaique	Coyhaique	11	45°34'47"	72°03'39,0"	23.525					
Camino Dorotea Km 3, s/n	Natales	12	51°42'52,6"	72°28'48,2"	18.470	44.6	28M0D7WWW	0.05	V	213
Bianco Encalada 23, Puerto Natales	Puerto Natales	12	51°44'01"	72°30'03,0"	19.480					
Cerro Mirador	Punta Arenas	12	53°09'25,9"	71°02'39,4"	18.470	44.6	28M0D7WWW	0.05	V	214
José Menendez esquina Lautaro Navarro, Punta Arenas	Punta Arenas	12	53°09'44"	71°54'15,0"	19.480					

Plazos:

La implementación del proyecto se realizará en una etapa y los plazos para el inicio y el término de las obras, así como para el inicio del servicio, serán los que se indican a continuación:

Inicio de Obras : 30 días  
 Término de Obras : 320 días.  
 Inicio de Servicios : 365 días.

Todos estos plazos están referidos a la fecha de publicación en el Diario Oficial del presente Decreto.

4. Apruébase el proyecto técnico presentado por la concesionaria, que se adjudicó el concurso público, en lo relacionado con los sistemas y equipos de telecomunicaciones autorizados en el presente decreto, conforme a las disposiciones técnico legales que rigen el servicio de telecomunicaciones concedido. La documentación respectiva quedará archivada en la Subsecretaría de Telecomunicaciones.

5. El periodo de vigencia de la presente concesión será de 30 años, contados desde la publicación del presente decreto en el Diario Oficial.


6. Es obligación de la concesionaria el conocimiento y cumplimiento de las disposiciones legales, reglamentarias y técnicas que regulan las telecomunicaciones, en lo que le sean aplicables.

ANÓTESE, TÓMESE RAZÓN, COMUNÍQUESE,  
NOTIFÍQUESE A LA INTERESADA Y PUBLÍQUESE EN EL DIARIO OFICIAL.

POR ORDEN DEL PRESIDENTE DE LA REPÚBLICA

  
  
MINISTRO  
FELIPE MORANDÉ LAVÍN  
Ministro de Transportes y Telecomunicaciones

Lo que transcribo para su conocimiento  
Saluda atentamente a Ud.

  
NELSON DONOSO YANTEN  
Jefe División Concesiones

**CONTRALORÍA GENERAL  
TOMA DE RAZÓN**

**NUEVA RECEPCIÓN**

**Con Oficio N°**

DEPART. JURÍDICO					
DEPT. T. R. Y REGISTRO					
DEPART. CONTABIL.					
SUB DEPTO. C. CENTRAL					
SUB DPTO. E. CUENTAS					
SUB DEPTO. C. P. Y BIENES NAC.					
DEPART. AUDITORIA					
DEPART. V. O.P., U. y T.					
SUB DEPTO. MUNICIP.					


<b>REFRENDACION</b>					
REF. POR S.....					
IMPUTAC.....					
ANOT. POR S.....					
IMPUTAC.....					
DEDUC. DTO.....					

## NOTIFICACIÓN POR CARTA CERTIFICADA

De conformidad con lo dispuesto en la letra b) del artículo 16 bis, de la Ley N° 18.168 de 1982, General de Telecomunicaciones tengo el agrado de notificar a Ud. El Decreto Supremo N° 63 de fecha 20/04/2010 totalmente tramitado por la Contraloría General de la República, el 02/07/10, cuya copia integra se adjunta.

Un ejemplar del Decreto ha sido enviado, con esta misma fecha, al Diario Oficial en espera de sus instrucciones para publicarlo.

La publicación deberá efectuarse dentro del plazo de 30 días, contados desde la presente notificación, de conformidad a lo previsto en la Ley N° 18.168, General de Telecomunicaciones.



**JEFE DIVISIÓN ADMINISTRACIÓN Y FINANZAS  
SUBSECRETARÍA DE TELECOMUNICACIONES**

SANTIAGO, 05 JUL. 2010  
Sres.

<b>CENTENNIAL CAYMAN CORP. CHILE S.A.</b>
---

AV. MANQUEHUE SUR N° 520, PISO 1°, COMUNA DE LAS CONDES
---

REGIÓN METROPOLITANA
----------------------

**AL DIARIO OFICIAL CON CARGO A:**

<b>CENTENNIAL CAYMAN CORP. CHILE S.A.</b>
---

lmv



CONTRALORÍA GENERAL DE LA REPÚBLICA  
DIVISIÓN DE INFRAESTRUCTURA Y REGULACIÓN  
SUBDIVISIÓN JURÍDICA

LGSM

**CURSA CON ALCANCE LOS  
DECRETOS N° 63, 64 Y 67, TODOS  
DE 2010, DEL MINISTERIO DE  
TRANSPORTES Y TELECOMUNICA-  
CIONES, SUBSECRETARÍA DE  
TELECOMUNICACIONES.**

SANTIAGO, 02. JUL 2010. 036095

La Contraloría General ha dado curso a los documentos de la suma que otorgan concesiones de servicio público de telefonía móvil digital avanzado a las empresas y en los bloques de bandas de frecuencias que respectivamente indican, adjudicados con ocasión del concurso público convocado en el año 2009, en virtud del artículo 13C de la ley N° 18.168, en el entendido que de acuerdo a lo dispuesto en el inciso 1° del artículo 3° del decreto N° 412, de 1995, del Ministerio de Transportes y Telecomunicaciones, las concesiones otorgadas mediante los decretos de la referencia no podrán ser modificadas en el sentido de alterar las exigencias contempladas en las bases del concurso.

Asimismo, se indica que la oposición señalada en la letra g) de la parte considerativa del decreto N° 64, fue interpuesta por don Nuncio Juan Lamas Nazar y no como allí se señala.

Con los alcances que preceden, se ha tomado razón de los instrumentos individualizados en el epígrafe.

Saluda atentamente a US.,

POR ORDEN DEL CONTRALOR  
GENERAL DE LA REPUBLICA

Jefe Subdivisión Jurídica  
División de Infraestructura y Regulación

AL SEÑOR  
MINISTRO DE TRANSPORTES Y TELECOMUNICACIONES  
PRESENTE



Gobierno de  
**CHILE**

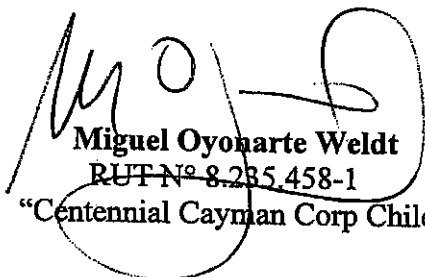
MINISTERIO DE TRANSPORTES Y  
TELECOMUNICACIONES


### ACTA DE NOTIFICACIÓN PERSONAL

En Santiago, República de Chile, a siete días del mes de julio de 2010, siendo las 9.00 horas, en mi despacho ubicado en dependencias de la División Jurídica de la Subsecretaría de Telecomunicaciones, Amunátegui N° 139, piso 6°, de conformidad con lo dispuesto en el artículo 16 bis letra d) de la Ley N°18.168, General de Telecomunicaciones, notifiqué personalmente a don **Miguel Oyonarte Weldt**, cédula nacional de identidad N° 8.235.458-1, en representación de la sociedad "**CENTENNIAL CAYMAN CORP CHILE S.A.**", R.U.T. N° 78.921.690-8, de los decretos supremos números 63 y 64, ambos de 20 de abril de 2010 y del Ministerio de Transportes y Telecomunicaciones, en cuya virtud se otorgan concesiones de servicio público de telefonía móvil digital avanzada a la antedicha sociedad, totalmente tramitados por la Contraloría General de la República, con los alcances a que se refiere el Ordinario N° 036095, de 2 de julio de 2010, de la División de Infraestructura y Regulación, Subdirección Jurídica, de la Contraloría General de la República, que en este mismo acto también se le notifica.

Le hice entrega de copias transcritas de los decretos que se notifican, a sí como de dos copias autorizadas del Ordinario N° 036095, de 2 de julio de 2010, de la División de Infraestructura y Regulación, Subdirección Jurídica, de la Contraloría General de la República, haciéndole presente que su representada dispone del plazo de 30 días, contados desde la presente notificación, para requerir las publicaciones, tanto de los decretos como de sus alcances, en el Diario Oficial, de conformidad a lo dispuesto en la ley N° 18.168.

La presente acta se firma en tres ejemplares, entregándose una al interesado y permaneciendo dos en poder de la Subsecretaría.

  
**Miguel Oyonarte Weldt**  
RUT N° 8.235.458-1  
"Centennial Cayman Corp Chile S.A."

  
**Roberto von Bennowitz Álvarez**  
Abogado Jefe División Jurídica (S)  
Ministro de Fe

