

REPÚBLICA DE CHILE
MINISTERIO DE TRANSPORTES Y TELECOMUNICACIONES
SUBSECRETARÍA DE TELECOMUNICACIONES

SUBSECRETARÍA DE TELECOMUNICACIONES:
MODIFICA CONCESIÓN DE SERVICIO PÚBLICO DE
TELEFONÍA MÓVIL DIGITAL 1900 A ENTEL TELEFONÍA
MÓVIL S.A. /

DECRETO EXENTO N° 1183

SANTIAGO, 11 DIC. 2009

Con esta fecha se ha decretado lo que sigue:

VISTOS:



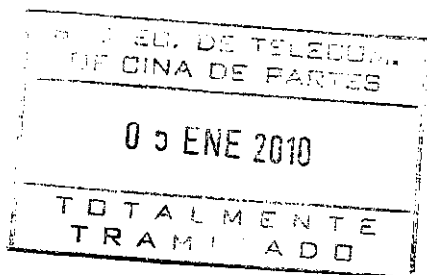
- a) El Decreto Ley N°1.762 de 1977, que creó la Subsecretaría de Telecomunicaciones, en adelante la Subsecretaría.
- b) La Ley N°18.168, General de Telecomunicaciones, en adelante la Ley.
- c) La Resolución N° 1.600 de 2008, de la Contraloría General de la República, que Fija Normas sobre Exención del Trámite de Toma de Razón;
- d) La Resolución Exenta N° 1.117 de 25.10.1995, de la Subsecretaría de Telecomunicaciones, que fija la Norma Técnica para el Servicio Público de Telefonía Móvil Digital 1900.
- e) El Decreto Supremo N° 146 de 1997, del Ministerio de Transportes y Telecomunicaciones, que otorgó la concesión y sus modificaciones posteriores.

CONSIDERANDO:

- a) Lo solicitado por la interesada mediante Ingreso SUBTEL N° 57.495 de 29.12.2008.
- b) Que no se presentaron oposiciones a la publicación en extracto de la solicitud de modificación de concesión.

DECRETO:

MODIFÍCASE la concesión de Servicio Público de Telefonía Móvil Digital 1900, otorgada a la empresa **ENTEL TELEFONÍA MÓVIL S.A.**, R.U.T. N° 96.679.680-4, con domicilio en Av. Andrés Bello N° 2.711, piso 14, comuna de Las Condes, Región Metropolitana, en adelante la concesionaria, en el sentido que se indica en los numerandos siguientes.



1. Autorízase a la concesionaria para instalar, operar y explotar cinco (5) Estaciones Base, cuyas características técnicas se indican a continuación:

Características Técnicas de las Estaciones Base					
Bandas de Frecuencias (MHz)		Tecnología	Tipo de Emisión	Sistema Radiante	Potencia Máx. (W)
1.850 – 1.865 1.930 – 1.945	Dec. 146/1997	GSM	200KG7WWW	Antena Direccional, ganancia máxima 22 dBi	20

Ubicación Estaciones Base											
Nombre	Dirección	Comuna	Reg.	Coordenadas Geográficas (Datum 56)						Etapa	
				Latitud S.			Longitud O.				
				grad	min	seg	grad	min	seg		
CONCEPCION CENTRO ALT. 4	Anibal Pinto N° 486	Concepcion	8	36	49	23	73	02	50	1	
LOMAS DE SAN ANDRES 2 ALT. 2	Autopista a Talcahuano N° 3257	Concepcion	8	36	47	45	73	03	32	2	
TOME SUR ALT. 2	Maldonado N° 615	Tome	8	36	37	10	72	57	12	3	
TRES PINOS 2 ALT. 2	Ruta 160, Predio Cullinco Alto, Seccion 1	Los Alamos	8	37	36	07	73	23	32	4	
CHILLAN NORORIENTE ALT. 5	Pedro de Valdivia N° 788	Chillán	8	36	35	16	72	05	25	5	

Las Estaciones Base se conectarán a la red existente, a través de medios propios o arrendados a terceros debidamente autorizados.

2. Los plazos máximos se indican a continuación.

Etapa	Inicio Obras	Término Obras	Inicio Servicio	Observación
01 a 03	1 [mes]	23 [meses]	24 [meses]	Todos estos plazos están referidos a la fecha de publicación en el Diario Oficial del presente Decreto.
04 y 05	1 [mes]	22 [meses]	24 [meses]	

3. Apruébase el proyecto técnico base de la solicitud presentada por la concesionaria, en lo relacionado con los sistemas y equipos de telecomunicaciones autorizados en el presente decreto, conforme a las disposiciones técnico legales que rigen el servicio de telecomunicaciones concedido. La documentación respectiva quedará archivada en la Subsecretaría de Telecomunicaciones.

4. Es obligación de la concesionaria el conocimiento y cumplimiento de las disposiciones legales, reglamentarias y técnicas que regulan las telecomunicaciones, en lo que le sean aplicables.

ANÓTESE, COMUNÍQUESE, NOTIFÍQUESE A LA INTERESADA Y PUBLÍQUESE EN EL DIARIO OFICIAL.

POR ORDEN DE LA PRESIDENTA DE LA REPÚBLICA

Lo que transcribo para su conocimiento
Saluda atentamente a Ud.



RENÉ CORTÁZAR SANZ
Ministro de Transportes y Telecomunicaciones

NELSON DONOSO YANTEN
Jefe División Concesiones