

REPÚBLICA DE CHILE
MINISTERIO DE TRANSPORTES Y TELECOMUNICACIONES
SUBSECRETARÍA DE TELECOMUNICACIONES


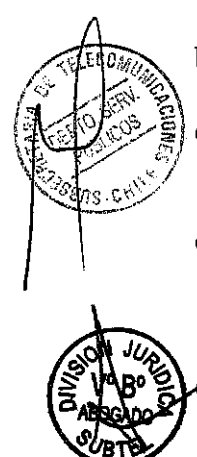
SUBSECRETARÍA DE TELECOMUNICACIONES:
MODIFICA CONCESIÓN DE SERVICIO PÚBLICO DE TELEFONÍA
MÓVIL DIGITAL 1900 A LA EMPRESA ENTEL PCS
TELECOMUNICACIONES S.A./

DECRETO EXENTO N° 883

SANTIAGO, 11 NOV. 2009

Con esta fecha se ha decretado lo que sigue:

VISTOS:

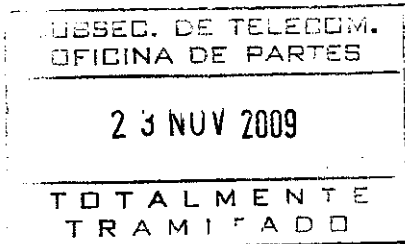
- 
- 
- a) El Decreto Ley N° 1.762 de 1977, que creó la Subsecretaría de Telecomunicaciones, en adelante la Subsecretaría.
 - b) La Ley N° 18.168, General de Telecomunicaciones, en adelante la Ley.
 - c) La Resolución N° 1.600 de 2008, de la Contraloría General de la República, que fija Normas sobre exención del Trámite de Toma de Razón.
 - d) La Resolución Exenta N° 1.117 de 25.10.95, de la Subsecretaría de Telecomunicaciones, que fija la Norma Técnica para el Servicio Público de Telefonía Móvil Digital 1900.
 - e) El Decreto Supremo N° 145 de 1997, del Ministerio de Transportes y Telecomunicaciones, que otorgó la concesión, y sus modificaciones posteriores.

CONSIDERANDO:

- a) Lo solicitado por la interesada mediante Ingreso Subtel N° 14.706 de 08.02.2008, complementada por Ingreso Subtel N° 45.083 de 22.09.2008 e Ingreso Subtel N° 38.067 de 14.07.2009.
- b) La Resolución Exenta N° 1.464 de 09.12.2008, que rechazó la oposición interpuesta por Vecinos de la Población Marchant de la Comuna de Coyhaique, se encuentra firme o ejecutoriada.

DECRETO:

MODIFÍCASE la concesión de Servicio Público de Telefonía Móvil Digital 1900, otorgada a la empresa **ENTEL PCS TELECOMUNICACIONES S.A.**, R.U.T. N° 96.806.980-2, con domicilio en Av. Andrés Bello N° 2.711, Piso 14, comuna de Las Condes, Región Metropolitana, en adelante la concesionaria, en el sentido que se indica en los numerandos siguientes.



1. Autorízase a la concesionaria para instalar, operar y explotar treinta (30) Estaciones Base.

Características Técnicas Comunes de las Estaciones Base					
Bandas de Frecuencias (MHz)		Tecnología	Tipo de Emisión	Sistema Radiante	Potencia Máx. (W)
1.895 – 1.910	Dec. 145/1997	GSM	200KG7WWW	Antenas Direccionales, ganancia máxima 22 dBi	20

Ubicación Estaciones Base										
Nombre	Dirección	Comuna	Reg	Coordenadas Geográficas (Datum 56)						Etapa
				Latitud S.			Longitud O.			
				grad	min	seg	grad	min	seg	
Río Limará	Villa Alegre S/N	Padre Las Casas	9	38	46	29	72	36	00	1
Temuco Oriente 2	Huichahue N° 435	Padre Las Casas	9	38	45	29	72	35	16	2
Puerto Guadal	Garibaldi N° 1602	Temuco	9	38	45	13	72	37	35	3
Temuco Norte	Teodoro Wikel S/N	Temuco	9	38	43	06	72	36	09	4
Temuco Norte 2	Av. Millanquén S/N	Temuco	9	38	42	24	72	37	48	5
Pucón 4	Variante Internacional S/N	Pucón	9	39	16	50	71	57	34	6
Villarrica 4	Presidente Juan Antonio Ríos N° 790	Villarrica	9	39	17	03	72	13	46	7
Valdivia Nororiente	AV. Brasil N° 050	Valdivia	14	39	49	19	73	12	14	8
Valdivia Oriente	Pedro Castell Blanco S/N	Valdivia	14	39	50	00	73	11	48	9
Valdivia Suroriente	Av. Circunvalación N° 4880	Valdivia	14	39	50	31	73	12	03	10
Pelluco, Alt. 2	Inés Gallardo N° 2117, al lote 1	Puerto Montt	10	41	29	07	72	53	45	11
Francke Norte	Los Palmitos N° 500	Osorno	10	40	33	05	73	09	29	12
Francke Norte, Alt.2	Camino La Mision Km 2	Osorno	10	40	33	10	73	09	42	13
Rahue Alto Norte	AV. Pacífico N° 1723	Osorno	10	40	34	33	73	09	55	16
Rahue Alto Norte, Alt.2	AV. Pacífico S/N (frente N° 1582)	Osorno	10	40	34	31	73	09	50	17
Rahue Alto Ssur	Uno Oriente S/N, Villa Sofia	Osorno	10	40	34	56	73	10	23	18
Francke Norte 2	Los Laureles N° 1071	Osorno	10	40	33	35	73	09	20	19
Francke Norte 2, Alt.2	Chuquicamata N° 1058	Osorno	10	40	33	22	73	08	56	20
P. Montt Oriente	Obispo Juan Gonzalez S/N	Puerto Montt	10	41	26	43	72	54	35	21
Puerto Varas 3	Colon N°501	Puerto Varas	10	41	19	15	72	59	02	22
Coihaique Sur 2	Los Tepúes N°1369	Coyhaique	11	45	34	56	72	04	11	23
Punta Arenas Sur	Mariano Egaña N° 0255	Punta Arenas	12	53	09	57	70	56	01	25
Punta Arenas Sur, Alt.2	Martínez de Aldunate N° 1953, esquina Camilo Henríquez	Punta Arenas	12	53	09	43	70	56	00	26
Canal Del Beagle	Puntilla entre Pje. Los Petreles y Pje. Monterrey	Punta Arenas	12	53	09	15	70	55	40	27
Canal Del Beagle, Alt.2	Prolongación Condell Lote B	Punta Arenas	12	53	08	05	70	55	48	28
Canal Del Beagle, Alt.3	Loma al final de Pasaje Las Águilas	Punta Arenas	12	53	08	08	70	55	47	29
Canal Del Beagle, Alt.4	Condell N° 01515	Punta Arenas	12	53	08	02	70	55	40	30
Los Generales	Barrio Industrial Sitio N° 3	Punta Arenas	12	53	06	23	70	53	04	31
Los Generales, Alt.2	Ruta 9, N° 7200	Punta Arenas	12	53	06	36	70	52	45	32
Los Generales, Alt.3	Juan Williams N° 06503	Punta Arenas	12	53	06	38	70	52	30	33

Las Estaciones Base, que se autorizan, se conectarán a la red existente, a través de medios propios o arrendados a terceros debidamente autorizados.

2. Los plazos serán los que se indican a continuación.

Etapas	Inicio de Obras	Término de Obras	Inicio de Servicio	Observación
1 a 8	1 [mes]	23 [meses]	24 [meses]	Todos estos plazos están referidos a la fecha de publicación en el Diario Oficial del presente Decreto.
9 a 13 16	1 [mes]	22 [meses]	24 [meses]	
17 a 23	1 [mes]	21 [meses]	24 [meses]	
25 a 33	1 [mes]	20 [meses]	24 [meses]	

3. Apruébase el proyecto técnico presentado por la concesionaria, en lo relacionado con los sistemas y equipos de telecomunicaciones autorizados en el presente decreto, conforme a las disposiciones técnico legales que rigen el servicio de telecomunicaciones concedido. La documentación respectiva quedará archivada en la Subsecretaría de Telecomunicaciones.


4. Es obligación de la concesionaria el conocimiento y cumplimiento de las disposiciones legales, reglamentarias y técnicas que regulan las telecomunicaciones, en lo que le sean aplicables.

ANÓTESE, COMUNÍQUESE, NOTIFÍQUESE A LA INTERESADA Y PUBLÍQUESE EN EL DIARIO OFICIAL.

POR ORDEN DE LA PRESIDENTA DE LA REPÚBLICA.


MINISTRO
CHILE
RENÉ CORTÁZAR SANZ
Ministro de Transportes y Telecomunicaciones

Lo que transcribe para su conocimiento
Banco de la Nación S.A.


NELSON DONOSO YANTEN
Jefe División Concesiones