

REPÚBLICA DE CHILE
MINISTERIO DE TRANSPORTES Y TELECOMUNICACIONES
SUBSECRETARÍA DE TELECOMUNICACIONES


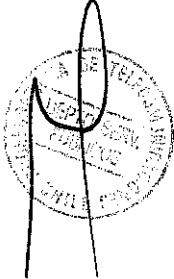

SUBSECRETARÍA DE TELECOMUNICACIONES:
MODIFICA CONCESIÓN DE SERVICIO PÚBLICO DE
TELEFONÍA MÓVIL DIGITAL 1900 A LA EMPRESA CLARO
CHILE S.A./

DECRETO EXENTO N° 876

SANTIAGO, 11 NOV. 2009

Con esta fecha se ha decretado lo que sigue:

VISTOS:

- 
- 
- 
- a) El Decreto Ley N°1.762 de 1977, que creó la Subsecretaría de Telecomunicaciones, en adelante la Subsecretaría.
 - b) La Ley N°18.168, General de Telecomunicaciones, en adelante la Ley.
 - c) La Resolución N° 1.600 de 2008, de la Contraloría General de la República, que Fija Normas sobre Exención del Trámite de Toma de Razón.
 - d) La Resolución Exenta N°1.117 de 25.10.95, de la Subsecretaría de Telecomunicaciones, que fija la Norma Técnica para el Servicio Público de Telefonía Móvil Digital 1900.
 - e) El Decreto Supremo N°144 de 1997 del Ministerio de Transportes y Telecomunicaciones, que otorgó la concesión, y sus modificaciones posteriores.

CONSIDERANDO:

- a) Lo solicitado por la interesada mediante Ingreso SUBTEL N° 80.329, de 02.12.2005, complementado mediante Ingresos Subtel N°16.402 de 07.02.2006 y N° 44.520 de 15.09.2008.
- b) La solicitud de autorización provisoria de la modificación de la concesión indicada en la letra precedente, Ingreso Subtel N° 81.122 de 07.12.2005, por cuyo intermedio la interesada expuso los fundamentos de su petición, en torno a la gravedad y urgencia que justifican acceder a ella.
- c) Que la Resolución Exenta N°999, de 29.08.2008, que dejó sin efecto las Resoluciones Exentas N°570 de 23.04.2007, que rechazó la oposición deducida por la Ilustre Municipalidad de Maipú, y N° 887 de 06.07.2007, que autorizó provisoriamente la modificación de concesión individualizada en la letra a) precedente, todas del Ministerio de Transportes y Telecomunicaciones, se encuentra firme o ejecutoriada.
- d) Que la Resolución Exenta N°1420, de 26.11.2008, que rechazó la oposición interpuesta por don Felipe Alejandro Urrutia Gaona, en representación de la Ilustre Municipalidad de Maipú, se encuentra firme o ejecutoriada.

SUBSEC. DE TELECOM. OFICINA DE PARTES
23 NOV 2009
TOTALMENTE TRAMITADO

DECRETO:

MODIFÍCASE la concesión de Servicio Público de Telefonía Móvil Digital 1900, otorgada a la empresa **CLARO CHILE S.A.**, R.U.T. N°96.799.250-K, con domicilio en Av. del Cóndor N°820, comuna de Huechuraba, Región Metropolitana, en adelante la concesionaria, en el sentido que se indica en los numerandos siguientes.

1. Autorízase a la concesionaria para instalar, operar y explotar treinta y ocho (38) estaciones base.

Características Técnicas De Las Estaciones Base						
Bandas de Frecuencias (MHz)	Tecnología	Tipo de Emisión	Sistema Radiante	Ganancia Máx.(dBi)	Potencia Sal.(W)	
1.870 – 1.885 1.950 – 1.965	Dec. 144/1997	GSM	200KQ7WEW	Antenas direccionales	18,5	Según Tabla

Ubicación Estaciones Base				Coordenadas Geográficas (Datum WGS84)		Dependencia MSC	Pot. (W)	Etapa
Base	Dirección	Comuna	Reg	Latitud S	Longitud O			
Panamericana Norte (Alt A)	Caupolicán N° 8691	Quilicura	13	33° 20' 05"	70° 41' 46"	Santiago El Cóndor	12,1	1
Panamericana Norte - Cruce Lautaro (Alt A)	Av. Pdte. Eduardo Frei Montalva N° 8671	Quilicura	13	33° 21' 04"	70° 42' 16"	Santiago El Cóndor	12,1	2
Quilicura Norte (Alt A)	Parcela 7 - A2, Lo Echevers	Quilicura	13	33° 21' 17"	70° 46' 54"	Santiago El Cóndor	11,4	3
Av. Recoleta - Los Nisperos (Alt A)	Recoleta N° 5907	Huechuraba	13	33° 22' 05"	70° 38' 02"	Santiago El Salto	10,3	4
Estadio Croata (Alt B)	Av. Vitacura N° 8049	Vitacura	13	33° 23' 14"	70° 33' 24"	Santiago El Salto	12,1	5
H F Sepúlveda - A Martínez (Alt A)	Enrique Donoso N° 489, Cementerio Israelita	Recoleta	13	33° 23' 37"	70° 38' 00"	Santiago El Salto	12,1	6
Curacaví Ciudad (Alt A)	Germán Riesco N° 1092, Parcela El Alamo	Curacaví	13	33° 23' 39"	71° 08' 01"	Santiago El Cóndor	12,1	7
Av. Pdte. Errázuriz (Alt A)	Av. Pdte. Eduardo Frei Montalva N° 3092	Renca	13	33° 23' 59"	70° 41' 07"	Santiago El Salto	12,1	8
Villarrica - Iquique (Alt B)	Freire N° 4930	Renca	13	33° 24' 04"	70° 43' 19"	Santiago El Cóndor	10,3	9
Av. Dgo. Sta. María - 18 de Septiembre (Alt A)	Plaza ubicada en Michimalonco, entre Acevedo Hernández y Mariano Latorre	Quinta Normal	13	33° 24' 40"	70° 41' 38"	Santiago El Salto	12,1	10
San Daniel - Sta Victoria (Alt A)	San Francisco N° 8740	Pudahuel	13	33° 26' 12"	70° 45' 13"	Santiago El Cóndor	12,1	11
Mapocho - M. Rodríguez (Alt A)	Rozas N° 1758	Santiago	13	33° 26' 11"	70° 39' 44"	Santiago El Salto	11,2	12
Bandera - Balmaceda (Alt B)	Santo Domingo N° 1160	Santiago	13	33° 26' 12"	70° 39' 13"	Santiago El Salto	11,6	13
Merced - 21 de Mayo (Alt B)	Estado N° 115	Santiago	13	33° 26' 30"	70° 38' 57"	Santiago El Salto	11,6	14
San Pablo - Av. La Estrella (Alt B)	San Pablo N° 8568, Depto. 13	Pudahuel	13	33° 26' 41"	70° 44' 58"	Santiago El Cóndor	10,3	15
Nataniel Cox - Tarapacá (Alt A)	Paseo Bulnes N° 377	Santiago	13	33° 27' 02"	70° 39' 10"	Santiago El Salto	12,1	16
Universidad de Santiago (Alt A)	Av. Bernardo O' Higgins N° 3750 (Tur Bus)	Estación Central	13	33° 27' 12"	70° 41' 11"	Santiago El Salto	11,0	17
Laguna del Laja - Las Golondrinas (Alt A)	Oceánica s/n, cerca del cruce con Laguna del Maule	Estación Central	13	33° 27' 25"	70° 43' 27"	Santiago El Cóndor	12,1	18
Edo. Castillo V. - Sta. Julia (Alt A)	Agustín Andrade s/n	Ñuñoa	13	33° 27' 49"	70° 35' 20"	Santiago El Salto	11,2	19
Edo. Castillo V. - Sta. Julia (Alt B)	Grecia esq. Azapa s/n	Ñuñoa	13	33° 27' 56"	70° 35' 31"	Santiago El Salto	11,2	20
Av. Oriental (Alt A)	Calle 145 N° 6670	Peñalolén	13	33° 27' 52"	70° 33' 41"	Santiago El Salto	10,3	21
Av. Gral. Velasquez - Iquique (Alt A)	Arzobispo Subercaseaux N° 4155	Estación Central	13	33° 27' 59"	70° 41' 27"	Santiago El Salto	12,1	22
Av. Alcalde Jorge Monckeberg (Alt A)	Rodrigo de Araya N° 4471	Macul	13	33° 28' 26"	70° 35' 09"	Santiago El Salto	11,5	23
Alejandro Sepúlveda - Llanura (Alt A)	El Valle N° 6394	Peñalolén	13	33° 28' 38"	70° 34' 04"	Santiago El Salto	10,3	24
Cuesta Barriga Bajo (Alt B)	Cerro Fundo San Emilio s/n	Curacaví	13	33° 28' 18"	71° 00' 50"	Santiago El Cóndor	11,4	25
Fdo Lazcano - Av. El Parque (Alt A)	Manuela Errázuriz esquina Fdo Lazcano	Pedro Aguirre	13	33° 28' 58"	70° 39' 32"	Santiago El Salto	10,3	26

Ubicación Estaciones Base				Coordenadas Geográficas (Datum WGS84)		Dependencia MSC	Pot. (W)	Etapa
Base	Dirección	Comuna	Reg	Latitud S	Longitud O			
		Cerda						
Av. Salvador Allende - Las Hortencias (Alt A)	Av. Cerrillos N° 1111	Cerrillos	13	33° 29' 25"	70° 43' 14"	Santiago El Cóndor	12,1	27
Av. Quilín - Juan de Dios Vial Correa (Alt A)	Av. Quilín	Peñalolén	13	33° 30' 17"	70° 32' 09"	Santiago El Salto	12,1	29
María Pinto (Alt A)	Fundo El Refrán, Continuación calle 18 de Septiembre hacia Melipilla	María Pinto	13	33° 31' 10"	71° 06' 38"	Santiago El Cóndor	11,4	30
Coronel - Valdivia (Alt A)	Traiguén N° 8275	La Granja	13	33° 32' 14"	70° 37' 10"	Santiago El Cóndor	12,1	31
Sofía Eastman de Hunneus - Capitán Ávalos (Alt A)	Capitán Ávalos N° 0105	La Granja	13	33° 33' 23"	70° 37' 47"	Santiago El Cóndor	12,1	32
Av. México - El Peñón (Alt A)	Ramón Venegas 2875	Puente Alto	13	33° 35' 01"	70° 33' 16"	Santiago El Cóndor	12,1	33
Martín de Solís - Eloisa Díaz (Alt A)	Condell N° 594	San Bernardo	13	33° 35' 48"	70° 41' 14"	Santiago El Cóndor	12,1	34
Martín de Solís - Eloisa Díaz (Alt C)	Av. Colón Sur N° 0713	San Bernardo	13	33° 35' 44"	70° 41' 14"	Santiago El Cóndor	12,1	35
Los Mangos - Los Acebos (Alt A)	Creta esquina Chiloé, Sector Pacífico Sur	Puente Alto	13	33° 35' 40"	70° 36' 02"	Santiago El Cóndor	12,1	36
Camino al Volcán - Los Castaños (Alt B)	Camino al Volcán 441, Cerro La Obra	San José de Maipo	13	33° 35' 28"	70° 31' 47"	Santiago El Cóndor	11,2	37
Lo Herrera (Alt B)	Pdte. Alessandri N° 24501, lote 2-C	San Bernardo	13	33° 41' 03"	70° 43' 57"	Santiago El Cóndor	12,1	38
Cholqui (Alt A)	Camino Cholqui, Parcela 5, Km 13	Melipilla	13	33° 47' 28"	71° 07' 27"	Santiago El Cóndor	12,1	39

Las estaciones base se conectarán a la red existente a través de medios propios o de terceros también debidamente autorizados.

2. Los plazos máximos se indican a continuación.

Etapa	Inicio de Obras	Término de Obras	Inicio de Servicio	Observación
1 a 39 (excluida la 28)	15 días	10 meses	11 meses	Todos estos plazos están referidos a la fecha de publicación en el Diario Oficial del presente Decreto.

3. Apruébase el proyecto técnico base de la solicitud presentada por la concesionaria, conforme a las disposiciones técnico legales que rigen el servicio de telecomunicaciones concedido. La documentación respectiva quedará archivada en la Subsecretaría de Telecomunicaciones.

4. Es obligación de la concesionaria el conocimiento y cumplimiento de las disposiciones legales, reglamentarias y técnicas que regulan las telecomunicaciones, en lo que le sean aplicables.

5. Déjese sin efecto el Decreto Supremo N°714 de 19.07.2007, del Ministerio de Transportes y Telecomunicaciones.

ANÓTESE, COMUNÍQUESE, NOTIFÍQUESE A LA INTERESADA Y PUBLÍQUESE EN EL DIARIO OFICIAL.

POR ORDEN DE LA PRESIDENTA DE LA REPÚBLICA

Lo que transcribe para su conocimiento y debida atención a Ud.



RENÉ CORTAZAR SANZ

Ministro de Transportes y Telecomunicaciones



NELSON DOMOSO YANTEN
Jefe División Concesiones