




REPÚBLICA DE CHILE
MINISTERIO DE TRANSPORTES Y TELECOMUNICACIONES
SUBSECRETARÍA DE TELECOMUNICACIONES

SUBSECRETARÍA DE TELECOMUNICACIONES:
MODIFICA CONCESIÓN DE SERVICIO PÚBLICO DE
TELEFONÍA MÓVIL DIGITAL 1900 A ENTEL PCS
TELECOMUNICACIONES S.A. /

DECRETO EXENTO N° 860

SANTIAGO, 27 OCT. 2009

Con esta fecha se ha decretado lo que sigue.
VISTOS :



- a) El Decreto Ley N°1.762 de 1977, que creó la Subsecretaría de Telecomunicaciones, en adelante la Subsecretaría.
- b) La Ley N°18.168, General de Telecomunicaciones, en adelante la Ley.
- c) La Resolución N° 1.600 de 2008, de la Contraloría General de la República, que Fija Normas sobre Exención del Trámite de Toma de Razón.
- d) La Resolución Exenta N° 1.117 de 25.10.1995, de la Subsecretaría de Telecomunicaciones, que fija la Norma Técnica para el Servicio Público de Telefonía Móvil Digital 1900.
- e) El Decreto Supremo N° 145 de 1997, del Ministerio de Transportes y Telecomunicaciones, que otorgó la concesión y sus modificaciones posteriores.

CONSIDERANDO:

- a) Lo solicitado por la interesada mediante Ingreso Subtel N°16.093 de 13.02.2009, complementado por los Ingresos Subtel N° 42.099 de 07.08.2009 y N° 49.603 de 23.09.2009.
- b) Que no se presentaron oposiciones a la publicación en extracto de la solicitud de modificación de concesión.

DECRETO :

MODIFÍCASE la concesión de Servicio Público de Telefonía Móvil Digital 1900, otorgada a la empresa **ENTEL PCS TELECOMUNICACIONES S.A.**, R.U.T. N° 96.806.980-2, con domicilio en Av. Andrés Bello N° 2.711, piso 14, comuna de Las Condes, Región Metropolitana, en adelante la concesionaria, en el sentido que se indica en los numerandos siguientes:

1. Autorízase a la concesionaria para instalar, operar y explotar doscientos treinta y nueve (239) estaciones base y cuarenta y tres (43) estaciones repetidoras, cuyas características técnicas se indican a continuación:

Características Técnicas de las Estaciones Base					
Bandas de Frecuencias (MHz)		Tecnología	Tipo de Emisión	Sistema Radiante	Potencia Máx. (W)
1.895 – 1.910 1.975 – 1.990	Dec. 145/1997	GSM	200KG7WWW	Antena Direccional, ganancia máxima 22 dBi.	20

Ubicación Estaciones Base											
Nombre	Dirección	Comuna	Reg	Coordenadas Geográficas (Datum 56)						Etapa	
				Latitud S.			Longitud O.				
				grad	min	seg	grad	min	seg		
MELIPILLA 3	Av. Pablo Neruda N° 0760	Melipilla	13	33	40	44	71	11	40	1	
BITUMIX ALT. 3	Av. Pedro de Valdivia N° 6154	Macul	13	33	28	38	70	36	13	2	
MC QUILICURA INDUSTRIAL 2	Los Húsares N° 1470	Quilicura	13	33	21	20	70	42	37	3	
MC QUILICURA INDUSTRIAL 3	Panamericana Norte N° 8551	Quilicura	13	33	20	58	70	42	02	4	
MC HUECHURABA	Pedro Fontova N° 6521	Huechuraba	13	33	21	45	70	40	06	5	
MC QUILICURA	Gabriela Mistral N° 0500	Quilicura	13	33	21	59	70	44	45	6	
MC PRIMERA TRANSVERSAL	Pasaje Blanco Encalada N° 0526	Maipú	13	33	30	15	70	45	02	7	
MC DANTE ALIGHIERI	Pasaje Francisco Petrarca N° 976	Maipú	13	33	28	19	70	45	04	8	
MC VESPUCCIO AEROPUERTO	Américo Vespucio N° 2500	Cerrillos	13	33	30	48	70	42	33	9	
MC PARQUE MERINO	José Toribio Medina N° 137	San Bernardo	13	33	35	09	70	41	43	10	
MC DGO. SANTA MARÍA / INDEPENDENCIA	Independencia N° 1326	Independencia	13	33	24	43	70	39	19	11	
CLUB DE GOLF FRANCES	Av. Lo Beltrán N° 2500	Vitacura	13	33	22	34	70	33	22	12	
MC YOKOHAMA ALT. 2	Yokohama N° 6890	La Florida	13	33	30	55	70	35	24	13	
MC CARLOS FERNÁNDEZ COCHA	Pintor Cicarelli N° 526, Block 10	San Joaquín	13	33	28	19	70	38	01	14	
MC JOTABECHE	Jotabeche N° 137	Estacion Central	13	33	27	05	70	41	00	15	
MC EXPOSICIÓN / SAZIE	Exposición N° 155	Estacion Central	13	33	26	59	70	40	33	16	
JUAN DE BARROS	Vargas Fontecilla N° 4065	Quinta Normal	13	33	25	46	70	41	18	17	
MC ECHEVERRÍA / AV. LA PAZ	Echeverría N° 940	Independencia	13	33	25	18	70	38	58	18	
MC RÍO MIÑO	La Serena N° 13525, Depto. 21	La Pintana	13	33	35	02	70	36	23	19	
MC SANTO TOMÁS / BAHÍA CATALINA ALT. 1	Coronel N° 10575	La Florida	13	33	33	07	70	36	36	20	
MC COLINA / PELDEHUE	Porfirio Letelier N° 1152	Colina	13	33	11	20	70	40	13	21	
MC VALLE GRANDE / LAS ENCINAS	El Roble N° 228	Quilicura	13	33	18	38	70	43	39	22	
MC VOLCÁN LÁSCAR / CALLE 4	Volcán Láscar N° 710	Pudahuel	13	33	22	36	70	46	15	23	
MC CREPÚSCULO / FEDERICO ERRÁZURIZ	Aristóteles N° 9140	Pudahuel	13	33	26	33	70	45	41	24	
MC VIC. MACKENNA PONIENTE / BARCELONA	Malaga N° 6553	La Florida	13	33	30	46	70	36	14	25	
MC AV. VICUÑA MACKENNA / BENITO REBOLLEDO ALT. 2	Pasaje Raimundo Monvoisin N° 1799	Macul	13	33	29	53	70	36	39	26	
MC AYSÉN / TIL TIL	Domingo Artiga N° 276	Macul	13	33	28	39	70	36	59	27	
MC SUÁREZ MUJICA / AV. GRECIA	Av. Grecia N° 607	Ñuñoa	13	33	27	27	70	37	19	28	
MC VILUCO ALT. 2	Villorrio San José, Casa N° 4662	Buín	13	33	46	18	70	47	34	29	
MC LONQUÉN	Asentamiento El Triunfador, Sitio 44, Cam. Lonquén	Talagante	13	33	41	35	70	51	06	30	
MC TALAGANTE PLAZA LAS CARDAS	Enrique Alcalde n° 1107	Talagante	13	33	39	33	70	55	40	31	
PUERTO VESPUCCIO ALT. 2	Hijuela 5 y 5A, Cerro Las Cardas	Curacaví	13	33	14	08	71	11	57	32	
	Av. Oceanía N° 9706	Pudahuel	13	32	26	37	70	46	51	33	

Ubicación Estaciones Base											
Nombre	Dirección	Comuna	Reg	Coordenadas Geográficas (Datum 56)						Etapa	
				Latitud S.			Longitud O.				
				grad	min	seg	grad	min	seg		
CEMENTOS POLPAICO TIL TIL	Ruta 5 Norte, Km. 38	Tiltil	13	33	09	19	70	49	42	34	
ESTACION DORSAL	Metro Estacion Dorsal	Recoleta	13	33	23	36	70	38	26	35	
ESTACION ZAPADORES	Metro Estacion Zapadores	Recoleta	13	33	23	15	70	38	23	36	
ESTACION VESPUCCIO NORTE	Metro Estacion Vespuccio Norte	Recoleta	13	33	22	40	70	38	41	37	
SERVINOR	Camino Padre Hurtado N° 5210	Buín	13	33	40	59	70	40	25	38	
ESTACION SAN PABLO	Metro Estacion San Pablo	Lo Prado	13	33	26	31	70	43	14	39	
ESTACION NEPTUNO	Metro Estacion Neptuno	Lo Prado	13	33	26	53	70	43	13	40	
ESTACION PAJARITOS	Metro Estacion Pajaritos	Lo Prado	13	33	27	14	70	42	49	41	
ESTACION LAS REJAS	Metro Estacion Las Rejas	Estacion Central	13	33	27	14	70	42	15	42	
ESTACION ECUADOR	Metro Estacion Ecuador	Estacion Central	13	33	27	09	70	41	50	43	
ESTACION SAN ALBERTO HURTADO - EX PILA DE GANSO	Metro Estacion Pila del Ganso	Estacion Central	13	33	27	02	70	41	24	44	
ESTACION USACH	Metro Estacion Usach	Estacion Central	13	33	26	57	70	41	02	45	
ESTACION U. LATINOAMERICANA	Metro Estacion Union Latinoamericana	Santiago	13	33	26	45	70	40	16	46	
ESTACION REPUBLICA	Metro Estacion República	Santiago	13	33	26	39	70	39	53	47	
ESTACION LA MONEDA	Metro Estacion La Moneda	Santiago	13	33	26	30	70	39	12	48	
ESTACION STA. LUCIA	Metro Estacion Santa Lucia	Santiago	13	33	26	23	70	38	34	49	
ESTACION U. CATOLICA	Metro Estacion Universidad Catolica	Santiago	13	33	26	11	70	38	17	50	
ESTACION MANUEL MONTT	Metro Estacion Manuel Montt	Providencia	13	33	25	30	70	37	03	51	
ESTACION LOS LEONES	Metro Estacion Los Leones	Providencia	13	33	25	07	70	36	23	52	
ESTACION CERRO BLANCO	Metro Estacion Cerro Blanco	Recoleta	13	33	25	09	70	38	35	53	
ESTACION PATRONATO	Metro Estacion Patronato	Recoleta	13	33	25	34	70	38	41	54	
ESTACION CAL Y CANTO	Metro Estacion Cal y Canto	Santiago	13	33	25	47	70	39	04	55	
ESTACION RONDIZZONI	Metro Estacion Rondizzoni, Sector Entrada Túnel	Santiago	13	33	28	06	70	39	13	56	
ESTACION FRANKLIN	Metro Estacion Franklin	Santiago	13	33	28	22	70	38	49	57	
ESTACION EL LLANO	Metro Estacion El Llano	San Miguel	13	33	28	46	70	38	48	58	
ESTACION SAN MIGUEL	Metro Estacion San Miguel	San Miguel	13	33	29	07	70	38	54	59	
ESTACION LO VIAL	Metro Estacion Lo Vial	San Miguel	13	33	29	37	70	39	02	60	
ESTACION DEPARTAMENTAL	Metro Estacion Departamental	San Miguel	13	33	29	57	70	39	08	61	
ESTACION CIUDAD DEL NIÑO	Metro Estacion Ciudad del Niño	San Miguel	13	33	30	23	70	39	15	62	
ESTACION LO OVALLE	Metro Estacion Lo Ovalle	La Cisterna	13	33	30	51	70	39	24	63	
ESTACION EL PARRON	Metro Estacion El Parron	La Cisterna	13	33	31	23	70	39	34	64	
ESTACION LA CISTERNA	Metro Estacion La Cisterna	La Cisterna	13	33	32	07	70	39	45	65	
ESTACION QUINTA NORMAL	Metro Estacion Quinta Normal	Santiago	13	33	26	14	70	40	42	66	
ESTACION LIBERTAD	Metro Estacion Libertad	Santiago	13	33	26	11	70	40	18	67	
ESTACION CUMMING	Metro Estacion Cumming	Santiago	13	33	26	09	70	39	59	68	
ESTACION SANTA ANA	Metro Estacion Santa Ana L5	Santiago	13	33	26	05	70	39	22	69	
ESTACION PLAZA DE ARMAS	Metro Estacion Plaza de Armas	Santiago	13	33	26	03	70	38	52	70	
ESTACION BELLAS ARTES	Metro Estacion Bellas Artes	Santiago	13	33	25	59	70	38	31	71	
ESTACION BAQUEDANO 1	Metro Estacion Baquedano Linea 5	Providencia	13	33	26	02	70	37	57	72	
ESTACION PARQUE BUSTAMANTE	Metro Estacion Parque Bustamante	Providencia	13	33	26	22	70	37	48	73	
ESTACION SANTA ISABEL	Metro Estacion Santa Isabel	Providencia	13	33	26	38	70	37	43	74	
ESTACION PARQUE BUSTAMANTE	Metro Estacion Parque Bustamante	Providencia	13	33	26	22	70	37	48	75	
TUNEL LO PRADO 3	Acceso Poniente Tunel Lo Prado, Ruta 68, Km. 74	Curacaví	13	33	27	19	70	57	39	76	
GALERIA ESPAÑA/VICTORIA	Huerfanos N° 863	Santiago	13	33	26	08	70	38	49	77	
FE GRANDE (*)	Av. Las Parcelas N° 7950	Peñalolén	13	33	27	54	70	32	49	78	
REPETIDOR TUNEL TOBALABA-COLON (*)	Tunel Entre Estaciones Tobalaba - Colon	Providencia	13	33	25	09	70	35	37	79	
HOTEL NH (*)	Av. Condell N° 40	Providencia	13	33	25	56	70	37	34	80	

Ubicación Estaciones Base										
Nombre	Dirección	Comuna	Reg	Coordenadas Geográficas (Datum 56)						Etapa
				Latitud S.			Longitud O.			
				grad	min	seg	grad	min	seg	
CEMENTO POLPAICO TIL TIL (*)	Ruta Norte, Km. 38	Tiltil	13	33	09	18	70	49	41	81
CARRASCAL SAN PABLO 1 (*)	Autopista Central General Velásquez, Inicio de Túnel en Sector General Velásquez con Carrascal	Quinta Normal	13	33	25	25	70	41	28	82
CARRASCAL SAN PABLO 2 (*)	Autopista Central General Velásquez, Sector de Túneles en el Entorno de General Velásquez con Juan Luis Sanfuentes	Quinta Normal	13	33	25	44	70	41	31	83
CARRASCAL SAN PABLO 3 (*)	Autopista Central General Velásquez, Inicio de Túnel en Sector General Velásquez con San Pablo	Quinta Normal	13	33	26	14	70	41	32	84
ECUADOR ANTOFAGASTA 1 (*)	Autopista Central General Velásquez, Inicio de Túnel en Sector General Velásquez con Ecuador	Estacion Central	13	33	02	09	70	41	28	85
ECUADOR ANTOFAGASTA 2 (*)	Sector de Túneles en Entorno de General Velásquez con Padre Alberto Hurtado	Estacion Central	13	33	27	40	70	41	19	86
VERTEDERO SANTA MARTA (*)	Camino el Rodeo, Fundo el Rodeo	San Bernardo	13	33	41	49	70	47	31	87
ECUADOR ANTOFAGASTA 3 (*)	Autopista Central General Velásquez, Inicio de Túnel en Sector General Velásquez con Antofagasta	Estacion Central	13	33	02	58	70	41	18	88
ECOMAC (*)	San Antonio Nº19, Piso 23	Santiago	13	33	26	22	70	38	44	89
DEALER PROVIDENCIA (*)	Marchant Pereira Nº 160	Providencia	13	33	25	32	70	36	46	90
EL CANELO (*)	Fundo San Juan de Pirque	Pirque	13	33	34	46	70	26	29	91
SALIDA MERCADO CENTRAL (*)	Costanera Norte Salida Nº 17 a Mercado Central	Santiago	13	33	25	48	70	38	55	92
SALIDA PURISIMA (*)	Costanera Norte Km. 15825 Salida a Purísima	Santiago	13	33	25	53	70	38	14	93
ENTRADA LOS CONQUISTADORES (*)	Costanera Norte, Entrada Los Conquistadores Altura Km. 13400	Providencia	13	33	25	13	70	37	10	94
SALIDA BELLAVISTA (*)	Costanera Norte Salida Nº 13 a Bellavista, Altura Km. 13015	Providencia	13	33	25	09	70	37	01	95
ENTRADA LOS LEONES (*)	Costanera Norte, Altura Km. 11400, Entrada Los Leones.	Providencia	13	33	24	31	70	36	18	96
TUNEL BELLAS ARTES - BAQUEDANO (*)	Metro Estacion Baquedano L5	Santiago	13	33	26	02	70	37	57	97
ESTACION IRARRAZABAL (*)	Metro Estacion Irarrazabal	Ñuñoa	13	33	27	00	70	37	36	98
LIDER ALAMEDA / GENERAL VELASQUEZ (*)	Av. General Velasquez Nº 60	Estacion Central	13	33	26	53	70	41	26	99
HOSPITAL JJ AGUIRRE (*)	Santos Dumon Nº 999	Independencia	13	33	25	01	70	39	01	100
FALABELLA PLAZA VESPUCCIO (*)	Av. Vicuña Mackena Nº 7110	La Florida	13	33	30	55	70	35	50	101
MIM (*)	Av. Punta Arenas Nº 6711	La Granja	13	33	30	58	70	36	40	102
CEDIUC (*)	Av. Vicuña Mackena Nº 4686	San Joaquín	13	33	29	37	70	36	45	103
HOME CENTER ÑUÑO A (*)	Av. Americo Vespucio Sur Nº 925	Ñuñoa	13	33	27	33	70	34	25	104
RIPLEY-AGUSTINAS (*)	Agustinas Nº 960	Santiago	13	33	26	12	70	38	52	105
FALABELLA AHUMADA/AGUSTINAS (*)	Ahumada Nº 200	Santiago	13	33	26	11	70	38	57	106
FALABELLA HOGAR (*)	Ahumada Nº 165 y Nº 218	Santiago	13	33	26	15	70	38	56	107
DGAC (*)	Miguel Claro Nº1314	Providencia	13	33	26	26	70	37	00	108
BANCO CENTRAL (*)	Agustinas Nº 1180	Santiago	13	33	26	16	70	39	04	109
ALMACENES PARIS ALAMEDA 815 (*)	Av. Libertador Bernardo O'Higgins Nº815	Santiago	13	33	26	22	70	38	43	110
REPETIDOR GALENICA (*)	Avda. Salvador Nº 1505	Providencia	13	33	26	37	70	37	16	111
POMAIRE (*)	Cerro Junto al Acceso Principal a Localidad de Pomaire	Curacaví	13	33	39	22	71	08	38	112
REPETIDOR GOODYEAR STGO (*)	Planta Goodyear, Santa Marta con Camino a Melipilla	Maipú	13	33	31	37	70	45	26	113
FUERTE ARTEAGA (*)	Estacion de Rastreo de Satelites de la U. de Chile - Peldehue. Hacienda Peldehue	Colina	13	33	09	01	70	39	39	114

Ubicación Estaciones Base											
Nombre	Dirección	Comuna	Reg	Coordenadas Geográficas (Datum 56)						Etapa	
				Latitud S.			Longitud O.				
				grad	min	seg	grad	min	seg		
REPETIDOR JOHNSON'S (*)	Ñuble N° 1034	Santiago	13	33	27	57	70	38	43	115	
REPETIDOR CASAPIEDRA (*)	Monseñor Escriva de Balaguer N° 5600	Vitacura	13	33	22	53	70	35	23	116	
PELDEHUE (*)	Cerro Esmeralda, en R/E Startel	Colina	13	33	10	17	70	39	03	117	
REPETIDOR BRINKS (*)	Olivos N° 964	Independencia	13	33	25	11	70	39	00	118	
REPETIDOR SEMINIS (*)	Camino Paine-Lonquen S/N, Sector Viluco	Buín	13	33	47	34	70	46	19	119	
ELIODORO YAÑEZ	Ladislao Errazuriz N° 2158	Providencia	13	33	25	39	70	36	16	120	
VIRUTEX ILKO	Camino a Melipilla N° 7875	Cerrillos	13	33	30	12	70	42	49	121	
PLAZA VESPUCIO	Av. Vicuña Mackenna Esq. Serafin Zamora	La Florida	13	33	30	49	70	35	46	122	
PLAZA OESTE	Mall Plaza Oeste, Av. Americo Vespucio Esq. Camino Lonquen	Maipú	13	33	30	43	70	42	55	123	
MALL DEL CENTRO	Puente Esq. Rosas	Santiago	13	33	25	53	70	38	57	124	
LA BOLSA	La bolsa N° 90	Santiago	13	33	26	19	70	38	59	125	
BUIN	Condell N° 301	Buín	13	33	43	57	70	44	25	126	
ABATE MOLINA	Rodulfo Phillippi N° 36	Pudahuel	13	33	26	48	70	40	16	127	
MORANDE	Morande N° 315, Piso 1	Santiago	13	33	26	09	70	39	05	128	
TALAGANTE	Cerro La Requinqua	Talagante	13	33	39	12	70	56	23	129	
EL MOLINO	Fundo Manantiales, Sector de Pabellón	Melipilla	13	33	46	00	71	13	04	130	
PEÑAFLOR	Av. Vicuña Mackenna N° 3824	Peñaflor	13	33	36	42	70	54	05	131	
EDIFICIO SANTIAGO CENTRO	Alameda N° 949	Santiago	13	33	26	25	70	38	54	132	
EDIFICIO EUROCENTRO	Moneda N° 970	Santiago	13	33	26	18	70	38	52	133	
MALL PANORAMICO	11 de Septiembre N° 2155	Providencia	13	33	25	11	70	36	26	134	
BARROS LUCO ALT.2	Arturo Prat N° 3026	San Miguel	13	33	28	46	70	38	38	135	
ECOMAC	San Antonio N°19, Piso 23	Santiago	13	33	26	22	70	38	44	136	
AV. DORSAL ALT. 3	Av. Dorsal N° 6252	Lo Prado	13	33	26	58	70	43	26	137	
TERCERA AVENIDA	3° Transversal, Parcela 40 A	Padre Hurtado	13	33	33	47	70	47	15	138	
AV. CENTRAL	Maipu N° 4790	Pedro Aguirre Cerda	13	33	29	37	70	40	49	139	
MC HOTEL NERUDA	Av. Pedro de Valdivia N° 164	Providencia	13	33	25	18	70	36	34	140	
DIEZ DE JULIO	Cuevas N° 846	Santiago	13	33	26	58	70	37	58	141	
CLUB HIPICO	Arturo Calvo N° 2159	Santiago	13	33	27	33	70	39	46	142	
ESTACION TOBALABA 2	Metro Estacion Tobalaba	Providencia	13	33	24	54	70	35	57	143	
HUERFANOS / AMUNATEGUI	Huerfanos N° 1426	Santiago	13	33	26	11	70	39	16	144	
ESTACION COLON	Metro Estacion Cristobal Colon	Providencia	13	33	25	24	70	35	19	145	
PLAZA DE ARMAS	Portal Bulnes, Radio Chilena, Calle Philips N° 40, Piso 2	Santiago	13	33	26	02	70	38	51	146	
SAN ANTONIO / AGUSTINAS	San Antonio N° 220	Santiago	13	33	26	11	70	38	46	147	
MATIAS COUSIÑO	Matias Cousiño Esquina Moneda , Vereda Norponiente	Santiago	13	33	26	17	70	38	52	148	
PLAZA DE LA LIBERTAD	Teatinos N° 6	Santiago	13	33	26	27	70	39	10	149	
M-CELDA AHUMADA/AGUSTINAS	Agustinas N° 972	Santiago	13	33	26	13	70	38	56	150	
ALONSO DE OVALLE	Ahumada N° 6, Departamento 32	Santiago	13	33	26	21	70	38	56	151	
ESTACION BILBAO	Metro Estacion Bilbao	Providencia	13	33	25	44	70	34	57	152	
M-CELDA HUERFANOS/BANDERAS	Huerfanos N° 1141	Santiago	13	33	26	10	70	39	02	153	
HUERFANOS - ESTADO	Paseo Huerfanos N° 840	Santiago	13	33	26	08	70	38	52	154	
SAN ANTONIO	San Antonio N° 19, Torre Alameda	Santiago	13	33	26	22	70	38	44	155	
TEATINOS CON AGUSTINAS	Teatinos N° 251	Santiago	13	33	26	15	70	39	13	156	
AV. LAS AMERICAS 2	Loncomilla N° 754, Lote 1, Parcela N° 22	San Bernardo	13	33	34	22	70	41	58	157	
MC TNT	Av. Providencia N° 1760, Piso 19	Providencia	13	33	25	20	70	36	46	158	
ESTACION GRECIA	Metro Estacion Grecia	Nuñoa	13	33	27	59	70	34	30	159	
ESTACION VICENTE VALDES	Metro Estacion Vicente Valdes	La Florida	13	33	31	21	70	35	41	160	
ESTACION VICUÑA MACKENA	Metro Estacion Vicuña Mackena	La Florida	13	33	31	00	70	35	37	161	
MC CAMILO MORI 3	Av. Grecia Frente N° 8735	Peñalolén	13	33	28	22	70	32	26	162	

Ubicación Estaciones Base											
Nombre	Dirección	Comuna	Reg	Coordenadas Geográficas (Datum 56)							Etapa
				Latitud S.			Longitud O.				
				grad	min	seg	grad	min	seg		
LAS LILAS	Cima Cerro Quimey, Sector Extremo Sur de San Bernardo, Entre Av. Portales y Ruta 5	San Bernardo	13	33	37	02	70	42	13	163	
LAS REJAS SUR ALT. 3	Los Maitenes N° 5812	Estacion Central	13	33	27	40	70	42	22	164	
ESTACION CEMENTERIO	Metro Estacion Cementerio	Recoleta	13	33	24	39	70	38	29	165	
ESPACIO RIESCO	Av. El Salto N° 5000	Huechuraba	13	33	22	54	70	37	15	166	
MC PLAZA NUÑO	Av. Irarrazabal N° 3600	Nuñoa	13	33	27	03	70	35	26	167	
ESTACION EINSTEIN	Metro Estacion Einstein	Recoleta	13	33	24	08	70	38	31	168	
EL PONCHO	Rojas Magallanes N° 2541	La Florida	13	33	31	56	70	33	51	169	
EYZAGUIRRE	Los Nogales N° 2845	La Pintana	13	33	36	51	70	37	35	170	
MARIA CELESTE	Av Irarrazabal N° 5185	Nuñoa	13	33	27	04	70	34	25	171	
LOS PRESIDENTES	Av. Consistorial N° 3477	Peñalolén	13	33	29	09	70	32	52	172	
HOTEL CROWNE PLAZA	Av. Libertador Bernardo O'higgins N° 136	Santiago	13	33	26	06	70	38	05	174	
ISLA DE MAIPO	Armijo N° 815	Isla de Maipo	13	33	44	40	70	53	29	175	
BOLLENAR	Fundo San Ramon de Mallarauco	Melipilla	13	33	33	22	71	10	38	176	
BROWN NORTE	Jorge Matte N° 2462	Providencia	13	33	26	06	70	35	13	178	
DIAGONAL ORIENTE	Av. Irarrazabal N° 4624	Nuñoa	13	33	27	06	70	34	47	179	
SANTA RAQUEL	Sotero del Río N° 935	La Florida	13	33	32	11	70	36	08	180	
SAN ALFONSO	San Alfonso N° 1311	Santiago	13	33	27	41	70	40	18	181	
CHICUREO 2	Cerro La Rodriguez, Fundo Los Hornitos	Colina	13	33	17	16	70	39	15	182	
ELISA CORREA SANFUENTES	Los Quillayes N° 278	La Florida	13	33	33	43	70	35	10	183	
ESTADIO YARUR	Ismael Valdes N° 2020	Pedro Aguirre Cerda	13	33	28	37	70	39	38	184	
IGNACIO CARRERA PINTO	Rodrigo de Araya N° 4471	Macul	13	33	28	17	70	34	59	185	
RODRIGO DE ARAYA	Los Espinos N° 3286	Macul	13	33	28	21	70	35	46	186	
AV. HOLANDA	Av. Holanda N°1094	Providencia	13	33	25	31	70	35	54	187	
MANUEL DE SALAS	Jorge Washington N° 450	Nuñoa	13	33	26	52	70	35	31	188	
DOMINGO SANTA MARIA	Domingo Santa María N° 1946	Independencia	13	33	24	47	70	39	50	189	
HOSPITAL SAN BERNARDO	Av. O'higgins N° 4	San Bernardo	13	33	35	22	70	41	40	190	
HOSPITAL CLINICO U.C.	Marcoleta N° 367	Santiago	13	33	26	16	70	38	17	191	
HOSPITAL SAN BORJA ARRIARAN	Santa Rosa N° 1234	Santiago	13	33	27	29	70	38	22	192	
ESTACION SANTA JULIA	Metro Estacion Santa Julia	La Florida	13	33	31	40	70	36	13	193	
LO VALLEDOR ALT. 2	Av. Departamental N° 4149	Pedro Aguirre Cerda	13	33	29	07	70	40	51	194	
ESTADIO BAYER	Av. Departamental, Parcela N°14	Peñalolén	13	33	30	29	70	33	19	196	
MIM	Cañete N° 7615	La Granja	13	33	31	12	70	36	42	197	
SALESIANOS ALT. 3	San Nicolas N° 1153 - 1157	San Miguel	13	33	29	44	70	39	09	198	
ESTACION LA GRANJA	Metro Estacion La Granja	La Granja	13	33	32	15	70	36	50	199	
ESTACION SANTA ROSA	Metro Estacion Santa Rosa	La Granja	13	33	32	19	70	37	55	200	
ESTACION SAN RAMÓN	Metro Estacion San Ramon	San Ramón	13	33	32	16	70	38	27	201	
EL MELOCOTON	Lomas Las Tierras Blancas, Fundo El Toyo	San José de Maipo	13	33	42	35	70	20	19	202	
CERRO LA SANCHINA	Cerro La Sanchina	Buín	13	33	46	31	70	41	37	203	
COSTANERA NORTE SALA ELECTRICA 8	Final del Tunel Pista Norte, Sector Costanera Norte Sala Electrica 8	Santiago	13	33	25	38	70	39	18	204	
COSTANERA NORTE SALA 6	Av. Santa María Entre Recoleta y Puente Patronato, Sector Costanera Norte Sala Electrica 6	Santiago	13	33	25	47	70	38	38	205	
COSTANERA NORTE SALA 4	Av. Santa María Entre Pio Nono y Alberto Reyes, Sector Costanera Norte Sala Electrica 4	Providencia	13	33	25	57	70	37	54	206	
COSTANERA NORTE SALA 2	Av. Andres Bello al Costado de Puente Huelen, Sector Norte Sala Electrica 2	Providencia	13	33	25	32	70	37	17	207	
COSTANERA NORTE SALA 1	Av. Santa María, Costado Poniente Puente Suecia, Sector Costanera Norte Sala Electrica 1	Providencia	13	33	24	54	70	36	29	208	
AMB	Aeropuerto Arturo Merino Benitez	Pudahuel	13	33	23	34	70	47	27	209	
MC SANTA JULIA 1	Vicufia Mackenna N° 8524	La Florida	13	33	31	46	70	35	30	210	
MC CORPORATIVO	Amunategui N° 20, Piso 8, Edificio Corporativo	Santiago	13	33	26	26	70	39	16	211	

Ubicación Estaciones Base											
Nombre	Dirección	Comuna	Reg	Coordenadas Geográficas (Datum 56)						Etapa	
				Latitud S.			Longitud O.				
				grad	min	seg	grad	min	seg		
AVENIDA GRECIA	Exequiel Fernandez N° 499, Entre Edo. Castillo Velasco y Juan Gomez Milla	Ñuñoa	13	33	27	22	70	35	33	212	
VALLE LO CAMPINO	Calle Ismael Briceño N° 1580-A	Quilicura	13	33	22	22	70	43	23	213	
CAMINO LA MONTAÑA	Av. Santa Luisa N° 2910	Quilicura	13	33	19	46	70	44	32	214	
PEDRO FONTOVA ALT. 2	San Clemente N° 8046	Huechuraba	13	33	20	12	70	40	05	215	
EDIFICIO CORPORATIVO	Torre Entel (CNT)	Santiago	13	33	26	26	70	39	15	216	
MONEDA	Lord Cocharane N° 30 Of.402	Santiago	13	33	26	27	70	39	11	217	
QUILICURA 5 ALT. 2	Las Esteras N° 2550	Quilicura	13	33	20	35	70	42	47	218	
BELLAVISTA DE LA FLORIDA	Interior Estacion Metro Bellavista de la Florida, Avda. Vicuña Mackenna Oriente Esquina Serafin Zamora	La Florida	13	33	30	57	70	35	51	219	
AEROPUERTO PUDAHUEL INDOOR	Aeropuerto Arturo Merino Benitez	Pudahuel	13	33	23	34	70	47	27	220	
VALLE GRANDE ALT. 2	Lote 117, Calle El Arroyo N° 1055, Parque Industrial Valle Grande	Lampa	13	33	18	47	70	43	58	221	
EL MONTE 2	Anibal Pinto con Manuel Rodriguez	El Monte	13	33	40	33	70	59	00	222	
EL JUNCAL ALT. 2	Cerro San Luis N° 9870 (acceso por 9880)	Quilicura	13	33	19	42	70	43	22	223	
INDEPENDENCIA 2	Av. Independencia N° 389	Independencia	13	33	25	24	70	39	07	224	
ANTONIA LOPE DE BELLO	Eusebio Lillo N° 321	Recoleta	13	33	25	31	70	38	26	225	
ENTEL 11 DE SEPTIEMBRE	Avda. 11 de Septiembre N° 1919	Providencia	13	33	25	18	70	36	40	226	
MICRO PEDRO DE VALDIVIA / 11 DE SEPTIEMBRE	Avda. Pedro de Valdivia N° 99	Providencia	13	33	25	15	70	36	38	227	
GUARDIA VIEJA	Avda. Providencia N° 2120	Providencia	13	33	25	07	70	36	33	228	
MICRO RICARDO LYON	Avda. 11 de Septiembre N° 2211	Providencia	13	33	25	09	70	36	25	229	
MICRO PROVIDENCIA	Av. 11 de Septiembre N° 2214	Providencia	13	33	25	09	70	36	25	230	
MICRO PASAJE A. EDWARDS	Huerfanos N° 1049	Santiago	13	33	26	10	70	39	00	231	
MICRO HUERFANOS / TEATINOS	Rosas Rodriguez N° 1320	Santiago	13	33	26	10	70	39	14	232	
MICRO MERCED / MIRAFLORES	Merced N° 615	Santiago	13	33	26	01	70	38	39	233	
MICRO MAC-IVER / HUERFANOS	Huerfanos N° 713	Santiago	13	33	26	05	72	38	43	234	
BIBLIOTECA NACIONAL	Alameda Esquina San Isidro	Santiago	13	33	26	19	70	38	33	235	
M-CELDA SUBTERRANEO CNT	Alameda con Amunategui	Santiago	13	33	26	26	70	39	15	236	
LO ESPINOZA	Lo Espinoza N° 2590	Quinta Normal	13	33	24	48	70	42	09	237	
BANCO DEL ESTADO	Av. Bernardo O'Higgins N° 1111	Santiago	13	33	26	24	70	39	00	238	
LAS PERDICES ALT. 2	San Francisco N° 4236	La Florida	13	33	31	01	70	32	41	239	
PARQUE LA BANDERA 2	Av. Santa Rosa N° 8751	San Ramón	13	33	32	13	70	37	57	240	
MICRO MAC-IVER / MONEDA	Mac-Iver N° 120	Santiago	13	33	26	15	70	38	41	242	
EL CANELO	Fundo San Juan de Pirque	Pirque	13	33	34	46	70	26	29	243	
AV. LO ERRAZURIZ 2	Av. Cerrillos N° 1150	Cerrillos	13	33	29	19	70	43	12	244	
MICRO ALAMEDA / BANDERA	Alameda N° 1134	Santiago	13	33	26	26	70	39	00	245	
MC BANDERA / AGUSTINAS	Agustinas N° 1070	Santiago	13	33	26	15	70	39	00	246	
MICRO BANDERA / COMPAÑIA	Compañía N° 1085	Santiago	13	33	26	08	70	39	00	247	
MICRO ALAMEDA / NATANIEL	Avda. Libertador Bernardo. O'Higgins N° 1302	Santiago	13	33	26	32	70	39	08	248	
TALAGANTE CENTRO ALT.2	Esmeralda N° 739	Talagante	13	33	39	34	70	55	17	249	
CIUDAD EMPRESARIAL 2	Rinconada El Salto N° 5201	Huechuraba	13	33	23	09	70	36	32	250	
VÍA LÁCTEA	Av. 5 Poniente Parcela Santa Adela	Maipú	13	33	30	48	70	47	51	251	
GUAYACAN	Fundo el Toyo Km. 25 Ruta G-421	San José de Maipo	13	33	36	23	70	21	13	252	
MALL PLAZA NORTE	Americo Vespuccio N° 1737	Huechuraba	13	33	21	45	70	40	35	254	
EL MANZANO	Fundo El Toyo Km. 20 Ruta G-421	San José de Maipo	13	33	35	40	70	23	32	255	
CONCHA Y TORO 2	Av. Concha y Toro N° 2294	Pirque	13	33	37	48	70	34	13	256	

Ubicación Estaciones Base											
Nombre	Dirección	Comuna	Reg	Coordenadas Geográficas (Datum 56)						Etapa	
				Latitud S.			Longitud O.				
				grad	min	seg	grad	min	seg		
TERMINAL ALAMEDA	Av. Libertador Bernardo O'Higgins N°3770	Estacion Central	13	33	26	58	70	41	05	257	
TERMINAL SANTIAGO	Av. Libertador Bernardo O'Higgins, Esquina Ruiz Tagle	Estacion Central	13	33	27	05	70	41	12	258	
CERRO LONQUEN ALT. 2	Camino Paine Lonquén N° 9.500 Parcela 6	Buin	13	33	45	07	70	48	53	259	
CHICUREO 3	Av. Chicureo Km. 1 1/2, Parcelacion Santa Cruz, Lote 4	Colina	13	33	16	53	70	40	49	260	
ROTONDA IRENE FREI	Av. Vitacura N° 6255	Vitacura	13	33	23	16	70	34	09	261	
AV LA MARINA 2 ALT. 2	Jose Joaquín Prieto N° 4850	San Miguel	13	33	29	29	70	39	37	262	
CURACAVI	Puntilla Las Rosas	Curacaví	13	33	24	43	71	07	23	263	
ESTACION TOBALABA	Metro Estacion tobalaba	Providencia	13	33	24	54	70	36	02	264	
ESTACION ESTACION CENTRAL	Metro Estacion Central	Estacion Central	13	33	26	50	70	40	37	265	
ESTACION SALVADOR	Metro Estacion Salvador	Providencia	13	33	25	44	70	37	25	266	
ESTACION U. DE CHILE	Metro Estacion U. de Chile	Santiago	13	33	26	24	70	38	52	267	
ESTACION LOS HEROES	Metro Estacion Los Heroes	Santiago	13	33	26	34	70	39	32	268	
ESTACION BAQUEDANO	Metro Estacion Baquedano	Providencia	13	33	26	02	70	37	57	269	
ESTACION PEDRO DE VALDIVIA	Metro Estacion Pedro de Valdivia	Providencia	13	33	25	17	70	36	43	270	
BREMEN	Simon Bolivar N° 5228	Nuñoa	13	33	26	41	70	34	28	271	
MORANDE	Morande N° 315	Santiago	13	33	26	08	70	39	06	272	
LAS VIÑAS	Av. Tobalaba Altura del N° 11761	Peñalolén	13	33	28	40	70	33	23	273	
EDIFICIO CODELCO	Huerfanos N° 1270	Santiago	13	33	26	11	70	39	11	274	
EL ENCUENTRO	Av. Grecia N° 9069	Peñalolén	13	33	28	29	70	31	57	275	
MICRO CALL CENTER	Av. Vicuña Mackenna N° 3747	San Joaquín	13	33	29	06	70	37	00	276	
ALCALDE PEDRO ALARCON ALT. 2	Alcalde Pedro Alarcon N° 392	San Joaquín	13	33	29	14	70	37	48	277	
SAN FRANCISCO 2	Av. Mayo N° 1265	San Ramón	13	33	31	02	70	38	33	278	
DEPARTAMENTAL 2	Av. Las Industrias N° 5760	San Joaquín	13	33	30	24	70	37	21	279	
BANCO CENTRAL 2	Morande N° 115	Santiago	13	33	26	16	70	39	04	280	
AV. PROVIDENCIA	Padre Mariano N° 115	Providencia	13	33	25	17	70	36	52	281	
MICRO BOMBERO OSSA	Agustinas N° 1070	Santiago	13	33	26	17	70	39	00	282	
PLAZA DE LA CIUDADANIA	Av. Libertador Bernardo O'Higgins Esquina Teatinos	Santiago	13	33	26	25	70	39	07	283	
CANCILLERIA	Teatinos N° 180	Santiago	13	33	26	17	70	39	09	284	
MALL FLORIDA CENTER	Vicuña Mackenna N° 6100	La Florida	13	33	30	19	70	36	28	285	
CURACAVI (*)	Puntilla las Rosas	Curacaví	13	33	24	43	71	07	23	286	

Las Estaciones Base se conectarán a la red existente, a través de medios propios o arrendados a terceros debidamente autorizados.

2. Los plazos máximos se indican a continuación:

Etapa	Inicio Obras	Término Obras	Inicio Servicio	Observación
1 a 50	1 [mes]	23 [meses]	24 [meses]	Todos estos plazos están referidos a la fecha de publicación en el Diario Oficial del presente Decreto.
51 a 100	1 [mes]	22 [meses]	24 [meses]	
101 a 150	1 [mes]	21 [meses]	24 [meses]	
151 a 172; 174 a 176; 178 a 194; 196 a 200	1 [mes]	20 [meses]	24 [meses]	
201 a 240 y 242 a 250	2 [meses]	23 [meses]	24 [meses]	
251 a 286	2 [meses]	22 [meses]	24 [meses]	

3. Apruébase el proyecto técnico base de la solicitud presentada por la concesionaria, en lo relacionado con los sistemas y equipos de telecomunicaciones autorizados en el presente decreto, conforme a las disposiciones técnico legales que rigen el servicio de telecomunicaciones concedido. La documentación respectiva quedará archivada en la Subsecretaría de Telecomunicaciones.

4. Es obligación de la concesionaria el conocimiento y cumplimiento de las disposiciones legales, reglamentarias y técnicas que regulan las telecomunicaciones, en lo que le sean aplicables.

ANÓTESE, COMUNÍQUESE, NOTIFÍQUESE A LA INTERESADA Y PUBLÍQUESE EN EL DIARIO OFICIAL.

POR ORDEN DE LA PRESIDENTA DE LA REPÚBLICA


MINISTERIO DE TRANSPORTES
Y TELECOMUNICACIONES
MINISTRO
CARENE CORTÁZAR SANZ
Ministro de Transportes y Telecomunicaciones

Lo que transcribo para su conocimiento
Saluda atentamente a Ud.


FRANCISCO MIRANDA OLIVOS
Jefe División Concesiones
Subrogante