


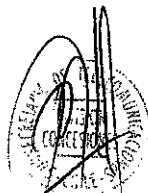
REPÚBLICA DE CHILE
MINISTERIO DE TRANSPORTES Y TELECOMUNICACIONES
SUBSECRETARÍA DE TELECOMUNICACIONES

SUBSECRETARÍA DE TELECOMUNICACIONES:
MODIFICA CONCESIÓN DE SERVICIO PÚBLICO DE
TELEFONÍA MÓVIL DIGITAL 1900 A ENTEL TELEFONÍA
MÓVIL S.A. /

DECRETO EXENTO N° 847

SANTIAGO, 27 OCT. 2009

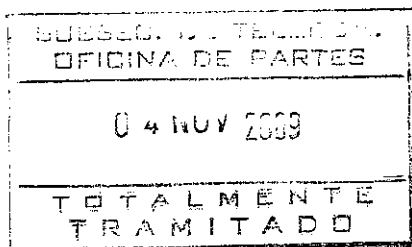
VISTOS: Con esta fecha se ha decretado lo que sigue.



- a) El Decreto Ley N°1.762 de 1977, que creó la Subsecretaría de Telecomunicaciones, en adelante la Subsecretaría.
- b) La Ley N°18.168, General de Telecomunicaciones, en adelante la Ley.
- c) La Resolución N°1.600 de 2008, de la Contraloría General de la República, que Fija Normas sobre Exención del Trámite de Toma de Razón;
- d) La Resolución Exenta N°1.117 de 25.10.1995, de la Subsecretaría de Telecomunicaciones, que fija la Norma Técnica para el Servicio Público de Telefonía Móvil Digital 1900.
- e) El Decreto Supremo N°146 de 1997, del Ministerio de Transportes y Telecomunicaciones, que otorgó la concesión y sus modificaciones posteriores.

CONSIDERANDO:

- a) Lo solicitado por la interesada mediante Ingreso SUBTEL N°40.069 de 27.07.2009.
- b) Que la solicitud modifica elementos de la concesión no contemplados en el inciso quinto del artículo 14°, de la Ley, por lo que en la especie no son aplicables las normas de los artículos 15° y 16° de la misma, es decir, no requiere de publicación del extracto de la solicitud.



DECRETO:

MODIFÍCASE la concesión de Servicio Público de Telefonía Móvil Digital 1900, otorgada a la empresa **ENTEL TELEFONÍA MÓVIL S.A.**, R.U.T. N°96.679.680-4, con domicilio en Av. Andrés Bello N° 2.711, piso 14, comuna de Las Condes, Región Metropolitana, en adelante la concesionaria, en el sentido que se indica en los numerandos siguientes.

1. Autorízase a la concesionaria para modificar las coordenadas geográficas de una (1) Estación Base, autorizada mediante Decreto Exento N°282 de 2008, del Ministerio de Transportes y Telecomunicaciones, que modifica la concesión otorgada mediante decreto citado en la letra e) de los vistos, según se indica a continuación.


Estación Base	Etapa	Autorizada	Nuevas Coordenadas
Antofagasta Sur Alt. 3	14	23° 41' 41" Latitud Sur 70° 24' 08" Longitud Oeste	23° 41' 39,8" Latitud Sur 70° 24' 32,2" Longitud Oeste

2. Apruébase la solicitud presentada por la concesionaria. La documentación respectiva quedará archivada en la Subsecretaría de Telecomunicaciones.

3. Es obligación de la concesionaria el conocimiento y cumplimiento de las disposiciones legales, reglamentarias y técnicas que regulan las telecomunicaciones, en lo que le sean aplicables.

ANÓTESE, COMUNÍQUESE, NOTIFIQUESE A LA INTERESADA Y PUBLÍQUESE EN EL DIARIO OFICIAL.

POR ORDEN DE LA PRESIDENTA DE LA REPÚBLICA



Lo que transcribo para su conocimiento
Saluda atentamente a U.S.

NELSON DONOSO YANTEN
Jefe División Concesiones