

REPÚBLICA DE CHILE  
MINISTERIO DE TRANSPORTES Y TELECOMUNICACIONES  
SUBSECRETARÍA DE TELECOMUNICACIONES

**SUBSECRETARÍA DE TELECOMUNICACIONES:**  
MODIFICA CONCESIÓN DE SERVICIO PÚBLICO DE TELEFONÍA  
MÓVIL DIGITAL 1900 A LA EMPRESA ENTEL PCS  
TELECOMUNICACIONES S.A. /

**DECRETO EXENTO N° 792**

**SANTIAGO, 05 OCT. 2009**

Con esta fecha se ha decretado lo que sigue:

**VISTOS:**

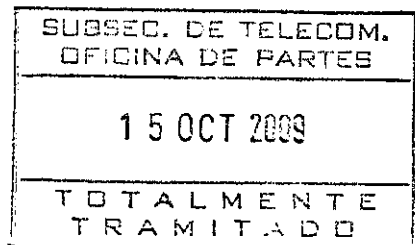

- a) El Decreto Ley N° 1.762 de 1977, que creó la Subsecretaría de Telecomunicaciones, en adelante la Subsecretaría.
- b) La Ley N° 18.168, General de Telecomunicaciones, en adelante la Ley.
- c) La Resolución N° 1.600 de 2008, de la Contraloría General de la República, que fija Normas sobre exención del Trámite de Toma de Razón.
- d) La Resolución Exenta N° 1.117 de 25.10.95, de la Subsecretaría de Telecomunicaciones, que fija la Norma Técnica para el Servicio Público de Telefonía Móvil Digital 1900.
- e) El Decreto Supremo N° 145 de 1997, del Ministerio de Transportes y Telecomunicaciones, que otorgó la concesión, y sus modificaciones posteriores.

**CONSIDERANDO:**

- a) Lo solicitado por la interesada mediante Ingreso Subtel N° 25.891 de 30.04.2008, complementada por Ingreso Subtel N° 38.069 de 14.07.2009 e Ingreso Subtel N° 47.748 de 09.09.2009.
- b) La Resolución Exenta N° 1.893 de 22.04.2009, que rechazó la oposición interpuesta por el Señor Isaac Alterman Carvallo, se encuentra firme o ejecutoriada.
- c) La Resolución Exenta N° 3.959 de 28.07.2009, que rechazó la oposición interpuesta por el Señor Oscar Sumonte González, Alcalde de la Ilustre Municipalidad de Concón, se encuentra firme o ejecutoriada

**DECRETO:**

**MODIFÍCASE** la concesión de Servicio Público de Telefonía Móvil Digital 1900, otorgada a la empresa **ENTEL PCS TELECOMUNICACIONES S.A.**, R.U.T. N° 96.806.980-2, con domicilio en Av. Andrés Bello N° 2.711, Piso 14, comuna de Las Condes, Región Metropolitana, en adelante la concesionaria, en el sentido que se indica en los numerandos siguientes.



1. Autorízase a la concesionaria para instalar, operar y explotar veintitrés (23) Estaciones Base.

Características Técnicas Comunes de las Estaciones Base					
Bandas de Frecuencias (MHz)		Tecnología	Tipo de Emisión	Sistema Radiante	Potencia Máx. (W)
1.895 – 1.910 1.975 – 1.990	Dec. 145/1997	GSM	200KG7WWW	Antenas Direccionales, ganancia máxima 22 dBi	20

Ubicación Estaciones Base											
Nombre	Dirección	Comuna	Reg	Coordenadas Geográficas (Datum 56)						Etapa	
				Latitud S.			Longitud O.				
				grad	min	seg	grad	min	seg		
Ruta F-90 (Casablanca-Algarrobo)	Fundo Valle Hermoso, Ruta Casablanca - Algarrobo, Km. 22	Casablanca	5	33	24	04	71	34	11	1	
Los Pinos - Reñaca	Ranco Nº 25	Viña Del Mar	5	32	57	10	71	32	02	2	
Los Almendros Reñaca	Parcelación Forestal Reñaca, Parcela Nº 245 Hacienda Reñaca	Viña Del Mar	5	32	57	36	71	30	40	3	
Costa Brava (Ex-Club De Yates Higuierillas)	Borgoño Nº 19200	Concón	5	32	55	54	71	32	49	5	
Bernardo Vera	Atahualpa Nº 787, Cerro Cárcel	Valparaíso	5	33	02	37	71	37	41	6	
Ferrari Alt. 2	Bernardo Ramo Nº 424, Cerro Bellavista	Valparaíso	5	33	02	44	71	37	12	7	
Almirante Latorre Alt. 2	Calle Chiloé Nº 1988	Valparaíso	5	33	02	43	71	36	51	8	
Cerro Jiménez Alt. 2	Ikens Nº 50	Valparaíso	5	33	02	49	71	37	42	9	
Los Andes Poniente 2	Av. Santa Teresa Nº 1279	Los Andes	5	32	50	11	70	36	24	10	
Quilpué Valencia Alt. 2	Los Carrera Nº 1948	Quilpué	5	33	02	13	71	28	18	11	
Villa Alemana Los Pinos	Valle Lo Moscoso S/N	Villa Alemana	5	33	04	37	71	21	28	12	
Belloto Norte	Av. Industrial Nº 1198, Belloto Norte	Quilpué	5	33	02	10	71	24	41	13	
Troncal Sur Quilpué	Fundo Las 7 Hermanas, Parcela Nº 23	Viña Del Mar	5	33	03	49	71	28	35	14	
Ruta Los Quillayes Colliguay	Fundo Los Bellotos, Sector El Manzano	Quilpué	5	33	11	39	71	15	03	16	
Ruta Tunquen Alto Quintay Alt. 2	Fundo Llampaquillo	Casablanca	5	33	14	03	71	38	46	17	
Ruta Peñuela Quintay 1	Fundo San Juan, Ruta Quintay Km. 11	Casablanca	5	33	12	00	71	36	50	18	
Ruta Concón Quintero	Ruta Concón - Quintero, Km. 3, Parcela Nº 21	Quintero	5	33	53	23	71	30	06	19	
Mirador De Agua Alt. 2	Pasaje 2 Nº 71, Pob. Nueva Esperanza	Valparaíso	5	33	02	17	71	34	33	20	
Pje. Galetí Alt. 2	Ruta Valparaíso - Santiago, Santos Ossa	Valparaíso	5	33	04	02	71	34	28	21	
Cruz Del Sur Alt. 2	Pasaje Plutón Nº 0499	Quilpué	5	33	02	22	71	28	39	22	
Villa Alemana Norte	Longitudinal, Lote 18, Manzana E	Villa Alemana	5	33	01	45	71	23	17	23	
Villa Alemana Norte Alt. 2	Longitudinal, Lote 22, Manzana E	Villa Alemana	5	33	01	47	71	23	17	24	

Las Estaciones Base, que se autorizan, se conectarán a la red existente, a través de medios propios o arrendados a terceros debidamente autorizados.

2. Los plazos serán los que se indican a continuación.


Etapas	Inicio de Obras	Término de Obras	Inicio de Servicio	Observación
1 a 12	1 [mes]	23 [meses]	24 [meses]	Todos estos plazos están referidos a la fecha de publicación en el Diario Oficial del presente Decreto.
12 a 14	1 [mes]	22 [meses]	24 [meses]	
16 a 24				

3. Apruébase el proyecto técnico presentado por la concesionaria, en lo relacionado con los sistemas y equipos de telecomunicaciones autorizados en el presente decreto, conforme a las disposiciones técnicas legales que rigen el servicio de telecomunicaciones concedido. La documentación respectiva quedará archivada en la Subsecretaría de Telecomunicaciones.


4. Es obligación de la concesionaria el conocimiento y cumplimiento de las disposiciones legales, reglamentarias y técnicas que regulan las telecomunicaciones, en lo que le sean aplicables.

ANÓTESE, COMUNÍQUESE, NOTIFÍQUESE A LA INTERESADA Y PUBLÍQUESE EN EL DIARIO OFICIAL.

POR ORDEN DE LA PRESIDENTA DE LA REPÚBLICA.

  
**RENÉ CORTÁZAR SANZ**  
Ministro de Transportes y Telecomunicaciones

Lo que transcribo para su conocimiento  
Saluda atentamente

  
**NEILSON DONOSO YANTEN**  
Jefe División Concesiones

