

REPÚBLICA DE CHILE
MINISTERIO DE TRANSPORTES Y TELECOMUNICACIONES
SUBSECRETARÍA DE TELECOMUNICACIONES




SUBSECRETARÍA DE TELECOMUNICACIONES:
MODIFICA CONCESIÓN DE SERVICIO PÚBLICO DE TELEFONÍA
MÓVIL DIGITAL 1900 A LA EMPRESA ENTEL TELEFONÍA
MÓVIL S.A./

DECRETO EXENTO N° 780

SANTIAGO, 29 SET. 2009

Con esta fecha se ha decretado lo que sigue:

VISTOS:

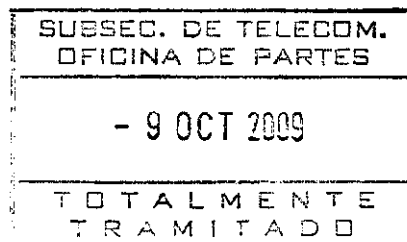
- 
- 
- 
- a) El Decreto Ley N° 1.762 de 1977, que creó la Subsecretaría de Telecomunicaciones, en adelante la Subsecretaría.
 - b) La Ley N° 18.168, General de Telecomunicaciones, en adelante la Ley.
 - c) La Resolución N° 1.600 de 2008, de la Contraloría General de la República, que fija Normas sobre exención del Trámite de Toma de Razón.
 - d) La Resolución Exenta N° 1.117 de 25.10.95, de la Subsecretaría de Telecomunicaciones, que fija la Norma Técnica para el Servicio Público de Telefonía Móvil Digital 1900.
 - e) El Decreto Supremo N° 146 de 1997, del Ministerio de Transportes y Telecomunicaciones, que otorgó la concesión, y sus modificaciones posteriores.

CONSIDERANDO:

- a) Lo solicitado por la interesada mediante Ingreso Subtel N° 49.660 de 28.10.2008, complementada por Ingreso Subtel N° 38.143 de 14.07.2009.
- b) Que no se presentaron oposiciones a la publicación en extracto de la solicitud de modificación de concesión.

DECRETO:

MODIFÍCASE la concesión de Servicio Público de Telefonía Móvil Digital 1900, otorgada a la empresa **ENTEL TELEFONÍA MÓVIL S.A.**, R.U.T. N° 96.679.680-4, con domicilio en Av. Andrés Bello N° 2.711, Piso 14, comuna de Las Condes, Región Metropolitana, en adelante la concesionaria, en el sentido que se indica en los numerandos siguientes.



1. Autorízase a la concesionaria para instalar, operar y explotar setenta y dos (72) Estaciones Base y una (1) Estación Repetidora.

Características Técnicas Comunes de las Estaciones Base					
Bandas de Frecuencias (MHz)		Tecnología	Tipo de Emisión	Sistema Radiante	Potencia Máx. (W)
1.850 – 1.865 1.930 – 1.945	Dec. 146/1997	GSM	200KG7WWW	Antenas Direccionales, ganancia máxima 22 dBi	20

Ubicación Estaciones Base										
Nombre	Dirección	Comuna	Reg	Coordenadas Geográficas (Datum 56)						Etapa
				Latitud S.			Longitud O.			
				grad	min	seg	grad	min	seg	
Costanera Sur-Loa Alt.2	Carrascal N° 6450	Cerro Navia	13	33	24	41	70	42	58	1
Porvenir - General San Martín	Carretera General San Martín, Km. 26,5, Base Aérea Colina	Colina	13	33	13	04	70	41	09	2
Esmeralda - Santa Filomena	Fundo Santa Filomena, Costado Carretera, Cerro Chico	Colina	13	33	11	02	70	38	43	3
Marcos Goicolea	Reina Sur, Cerro Caletones	Colina	13	33	11	35	70	43	03	4
Santa Filomena Oriente	Fundo Santa Filomena, Cerro Catana	Colina	13	33	12	29	70	39	04	5
Cerro Santa Isabel	Cerro Santa Isabel, Lote 95-2	Colina	13	33	14	14	70	40	12	6
Sara De Guayguay	Sara de GuayGuay S/N, Aeródromo Chicureo	Colina	13	33	16	10	70	39	01	7
Santa Inés	Lote 158, Santa Inés	Colina	13	33	15	38	70	43	29	8
Los Ingleses	Camino Los Ingleses, Parcelación Santa Ida, Sitio 20	Colina	13	33	16	04	70	40	38	9
Gran Avenida 2 Alt. 2	Gran Avenida N° 10601, Paradero 32	El Bosque	13	33	33	05	70	40	25	10
Ciudad Empresarial 3 Alt. 2	Av. del Cóndor N° 743	Huechuraba	13	33	23	18	70	36	48	11
República De Noruega Alt. 3	Los Avellanos N° 5718	Huechuraba	13	33	22	05	70	38	06	12
Autopista Costanera Norte	4 Norte N° 865	Independencia	13	33	25	19	70	39	56	13
Lastenia 2	Trinidad Ramírez N° 01040	La Cisterna	13	33	32	13	70	40	35	14
De Los Sarmientos	Las Tinajas N° 4246	La Florida	13	33	32	03	70	32	30	15
Paicavi - Santa Rosa	Av. Santa Rosa, Paradero N° 42, Paicavi S/N, Fundo La Esperanza	La Pintana	13	33	35	45	70	37	52	16
Santa Rosa - Observatorio Alt. 2	Santa Rosa N° 11315, Paradero 32	La Pintana	13	33	33	50	70	37	43	18
Angostura Inglesa Alt. 3	Charles Hamilton N° 200	Las Condes	13	33	23	17	70	32	14	20
Riesco - Manquehue Norte	Presidente Riesco N° 6161	Las Condes	13	33	23	57	70	34	01	21
Vespucio Norte-Cerro Colorado Alt. 4	Presidente Riesco N° 3700	Las Condes	13	33	24	13	70	35	09	23
Las Malvas Alt. 3	Las Malvas N° 541-B	Las Condes	13	33	24	34	70	34	00	24
Vespucio Norte-Cerro Colorado Alt. 5	Presidente Riesco N° 3700	Las Condes	13	33	24	29	70	35	29	25
Isidora Goyenechea - El Golf Alt. 4	Presidente Riesco N° 3700	Las Condes	13	33	24	29	70	35	29	26
Prieto Vial Poniente	Lo Espejo N° 01565	Lo Espejo	13	33	31	55	70	41	00	27
Prieto Vial Poniente Alt.2	Lo Espejo N° 01537	Lo Espejo	13	33	31	55	70	41	00	28

Ubicación Estaciones Base										
Nombre	Dirección	Comuna	Reg	Coordenadas Geográficas (Datum 56)						Etapa
				Latitud S.			Longitud O.			
				grad	min	seg	grad	min	seg	
Autopista del Sol - El Bosque Alt. 2	Hijuela N° 6, Los Bosquinos	Maipú	13	33	32	11	70	47	50	31
5 Poniente	5 Poniente N° 555	Maipú	13	33	30	41	70	48	12	32
Mina Africana - Sur	Camino Rinconada N° 3901	Maipú	13	33	29	15	70	48	00	33
Melipilla La Feria Alt. 5	Fundo Santa Isabel S/N Sector Esmeralda	Melipilla	13	33	39	38	71	16	03	34
Pericles Alt. 2	Monsenor Eyzaguirre N° 690	Ñuñoa	13	33	27	22	70	36	43	35
Juan Moya Alt. 2	Juan Moya Morales N° 55	Ñuñoa	13	33	27	10	70	35	02	36
Hannover Alt. 4	Irrazaval N° 5353	Ñuñoa	13	33	27	02	70	34	20	37
Los 3 Antonios Alt. 3	Av. Pedro de Valdivia N° 4041	Ñuñoa	13	33	27	22	70	36	14	38
Capitán Orellana	Av. Irrazabal N° 3054	Ñuñoa	13	33	27	04	70	35	49	39
Av. Irrazaval 3 Alt. 5	Av. Capitan Orella N° 2164	Ñuñoa	13	33	26	55	70	36	24	40
Los Pellines Oriente	Quebrada de Macul N° 7509	Peñalolén	13	33	30	17	70	33	07	41
Mariano Sanchez Fontecilla 2	Consistorial N° 5210	Peñalolén	13	33	29	24	70	32	53	42
Quebrada De Macul Norte	Departamental N° 8250	Peñalolén	13	33	30	20	70	32	26	43
Quebrada De Macul Norte Alt. 2	Quebrada Macul N° 7859	Peñalolén	13	33	30	16	70	32	56	44
Cerro Pinto Concha	Av. Diagonal Las Torres N° 2700	Peñalolén	13	33	28	47	70	30	22	45
Quebrada De Macul Nororient	Av. Diagonal Las Torres N° 2700	Peñalolén	13	33	29	46	70	30	36	46
Hernando De Aguirre-Lota Alt. 2	Hernando de Aguirre N° 421	Providencia	13	33	25	07	70	35	53	47
Pedro De Valdivia - Biarritz Alt. 3	Austria N° 2140	Providencia	13	33	25	53	70	36	14	48
Pedro De Valdivia - Biarritz Alt. 4	Austria N° 2086	Providencia	13	33	25	54	70	36	16	49
Carmen Silva Alt. 3	Suecia N° 476	Providencia	13	33	25	17	70	36	14	51
Santa María - Costanera Alt. 4	Antonio Bellet N° 240	Providencia	13	33	25	19	70	36	59	52
Marta Brunet	La Travesia N° 6971	Pudahuel	13	33	27	14	70	43	59	53
Av. San Francisco 2	San Francisco N° 8740	Pudahuel	13	33	26	01	70	45	04	54
Guillermo Valencia Alt. 2	Los Jardines N° 3029	Puente Alto	13	33	34	14	70	33	21	55
Juanita Oriente Alt. 2	Hijuela N°12, Mira flores	Puente Alto	13	33	38	06	70	36	30	56
Barquito Alt. 2	Luis Matte Larrain 1933, Sitio 39	Puente Alto	13	33	34	47	70	32	50	57
Lo Campino Sur Alt. 4	Av. Las Torres N° 454	Quilicura	13	33	22	46	70	43	39	58
Canaveral	San Ignacio N° 0201	Quilicura	13	33	19	59	70	43	27	59
Lo Marcoleta	Asentamiento Campesino Colo Colo, Parcela N° 9	Quilicura	13	33	21	32	70	45	50	60
Calle Dos	Calle Tres N° 3010, Loteo Industrial	Quilicura	13	33	19	59	70	42	32	61
Lautaro - Caupolicán	Meulen N° 2100	Quilicura	13	33	20	26	70	41	50	62
El Molino - Galvarino	El Molino N° 2170	Quilicura	13	33	21	15	70	41	46	63
Cruchaga Montt Alt. 5	Edison N° 5073	Quinta Normal	13	33	26	10	70	42	13	64

Ubicación Estaciones Base										
Nombre	Dirección	Comuna	Reg	Coordenadas Geográficas (Datum 56)						Etapa
				Latitud S.			Longitud O.			
				grad	min	seg	grad	min	seg	
Padre Tadeo	Mapocho N° 5074	Quinta Normal	13	33	25	31	70	42	09	65
Roman Spech	Nueva Andres Bello N° 3567	Quinta Normal	13	33	25	08	70	40	52	66
Gandarillas Alt. 3	Carlos Valdovinos N° 457	San Joaquín	13	33	28	43	70	37	58	67
Miguel Luis Cerda	Tennenbaum N° 799	San Miguel	13	33	30	33	70	38	53	68
Miguel Luis Cerda Alt. 2	Jose Miguel Luis Cerda N° 5866	San Miguel	13	33	30	23	70	38	50	69
Supermercado Santa Isabel Alameda 1449(*)	Av. Libertador Bernardo O' Higgins N° 1449	Santiago	13	33	26	42	70	39	24	70
Santa Isabel -San Diego	Av. Diez de Julio N° 1330	Santiago	13	33	27	04	70	39	02	71
Santa Isabel -San Diego Alt. 2	Arturo Prat N° 390 - 398	Santiago	13	33	26	48	70	38	48	72
Latorre-Grajales Alt. 2	Sazie N° 2032	Santiago	13	33	26	49	70	39	42	73
Pasaje Santa Rosa	Santa Rosa N° 299	Santiago	13	33	26	40	70	38	34	74
Latorre-Grajales Alt. 3	Echaurren N° 238	Santiago	13	33	26	49	70	39	42	75
Lira 2 Alt. 2	Lira N° 278	Santiago	13	33	26	37	70	38	15	76
Dag Hammarskjold Alt.3	Nueva Costanera N° 3731	Vitacura	13	33	23	53	70	35	44	77
El Cóndor Alt. 2	Camino El Cóndor N° 8057, Estanque El Cóndor N° 2	Vitacura	13	33	21	49	70	33	52	78
Vía Blanca Alt. 3	Lo Beltrán N° 2500	Vitacura	13	33	22	27	70	33	43	79

Nota: (*) Estación Repetidora.

Las Estaciones Base y la Estación Repetidora, que se autorizan, se conectarán a la red existente, a través de medios propios o arrendados a terceros debidamente autorizados.

2. Los plazos serán los que se indican a continuación.

Etapas	Inicio de Obras	Término de Obras	Inicio de Servicio	Observación
1 a 10	1 [mes]	23 [meses]	24 [meses]	Todos estos plazos están referidos a la fecha de publicación en el Diario Oficial del presente Decreto.
11 a 16 18 y 20	1 [mes]	22 [meses]	24 [meses]	
21 23 a 28	1 [mes]	21 [meses]	24 [meses]	
31 a 40	1 [mes]	20 [meses]	24 [meses]	
41 a 49	2 [meses]	23 [meses]	24 [meses]	
51 a 60	2 [meses]	22 [meses]	24 [meses]	
61 a 70	2 [meses]	21 [meses]	24 [meses]	
71 a 79	2 [meses]	20 [meses]	24 [meses]	

3. Apruébase el proyecto técnico presentado por la concesionaria, en lo relacionado con los sistemas y equipos de telecomunicaciones autorizados en el presente decreto, conforme a las disposiciones técnico legales que rigen el servicio de telecomunicaciones concedido. La documentación respectiva quedará archivada en la Subsecretaría de Telecomunicaciones.

4. Es obligación de la concesionaria el conocimiento y cumplimiento de las disposiciones legales, reglamentarias y técnicas que regulan las telecomunicaciones, en lo que le sean aplicables.


ANÓTESE, COMUNÍQUESE, NOTIFÍQUESE A LA INTERESADA Y PUBLÍQUESE EN EL DIARIO OFICIAL.

POR ORDEN DE LA PRESIDENTA DE LA REPÚBLICA.



MINISTRO CORTÁZAR SANZ
Ministerio de Transportes y Telecomunicaciones

Lo que transcribo para su conocimiento
Saluda atentamente a Ud.


NELSON DONOSO YANTEN
Jefe División Concesiones

