

**REPÚBLICA DE CHILE**  
**MINISTERIO DE TRANSPORTES Y TELECOMUNICACIONES**  
**SUBSECRETARÍA DE TELECOMUNICACIONES**




**SUBSECRETARÍA DE TELECOMUNICACIONES:**  
**MODIFICA CONCESIÓN DE SERVICIO PÚBLICO DE TELEFONÍA**  
**MÓVIL DIGITAL 1900 A LA EMPRESA ENTEL TELEFONÍA**  
**MÓVIL S.A./**

**DECRETO EXENTO N° 779**

**SANTIAGO, 29 SET. 2009**

Con esta fecha se ha decretado lo que sigue:

**VISTOS:**

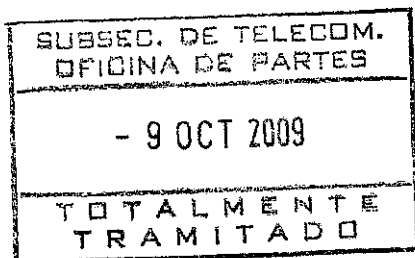
- 
- 
- 
- a) El Decreto Ley N° 1.762 de 1977, que creó la Subsecretaría de Telecomunicaciones, en adelante la Subsecretaría.
  - b) La Ley N° 18.168, General de Telecomunicaciones, en adelante la Ley.
  - c) La Resolución N° 1.600 de 2008, de la Contraloría General de la República, que fija Normas sobre exención del Trámite de Toma de Razón.
  - d) La Resolución Exenta N° 1.117 de 25.10.95, de la Subsecretaría de Telecomunicaciones, que fija la Norma Técnica para el Servicio Público de Telefonía Móvil Digital 1900.
  - e) El Decreto Supremo N° 146 de 1997, del Ministerio de Transportes y Telecomunicaciones, que otorgó la concesión, y sus modificaciones posteriores.

**CONSIDERANDO:**

- a) Lo solicitado por la interesada mediante Ingreso Subtel N° 16.520 de 22.02.2008, complementada por Ingreso Subtel N° 38.136 de 14.07.2009.
- b) La Resolución Exenta N° 662 de 09.02.2009, que rechazó la oposición interpuesta por Doña Patricia Samur Peña, Directora de Obras Subrogante de la Ilustre Municipalidad de la Reina, se encuentra firme o ejecutoriada.

**DECRETO:**

**MODIFÍCASE** la concesión de Servicio Público de Telefonía Móvil Digital 1900, otorgada a la empresa **ENTEL TELEFONÍA MÓVIL S.A.**, R.U.T. N° 96.679.680-4, con domicilio en Av. Andrés Bello N° 2.711, Piso 14, comuna de Las Condes, Región Metropolitana, en adelante la concesionaria, en el sentido que se indica en los numerandos siguientes.



1. Autorízase a la concesionaria para instalar, operar y explotar cincuenta y tres (53) Estaciones Base.

Características Técnicas Comunes de las Estaciones Base					
Bandas de Frecuencias (MHz)		Tecnología	Tipo de Emisión	Sistema Radiante	Potencia Máx. (W)
1.850 – 1.865 1.930 – 1.945	Dec. 146/1997	GSM	200KG7WWW	Antenas Direccionales, ganancia máxima 22 dBi	20

Ubicación Estaciones Base											
Nombre	Dirección	Comuna	Reg	Coordenadas Geográficas (Datum 56)						Etapa	
				Latitud S.			Longitud O.				
				grad	min	seg	grad	min	seg		
Cristóbal Colón	Martín Alonso Pinzón N° 5360	Las Condes	13	33	24	59	70	34	01	1	
Las Malvas	El Director N° 5813	Las Condes	13	33	24	35	70	33	53	2	
Baztan	Carlos Antunez N° 2885	Providencia	13	33	25	18	70	35	28	3	
San Crescente	San Crescente N° 335	Las Condes	13	33	24	59	70	35	32	4	
El Bosque Sur-Lota	Sanchez Fontecilla N° 498	Las Condes	13	33	25	04	70	35	40	5	
San Sebastián	San Sebastián N° 2711	Las Condes	13	33	24	47	70	35	59	6	
Alcantara-Callao	Polonia N° 212	Las Condes	13	33	24	52	70	35	16	7	
Paul Claudel	Paul Claudel N° 1135	Vitacura	13	33	24	10	70	35	38	8	
El Clonqui	Av. Kennedy N° 4080	Vitacura	13	33	24	05	70	35	16	9	
El Coihue-Alonso de Córdova	Candelaria Goyenechea N° 3820, Centro Comercial Lo Castillo	Vitacura	13	33	23	50	70	35	28	10	
El Coihue-Alonso de Córdova Alt.2	Las Nieves N° 3738	Vitacura	13	33	24	00	70	35	26	11	
La Llavera	Las Hualtatas N° 9380	Vitacura	13	33	22	53	70	32	31	12	
Gredos	Gredos N° 8579	Las Condes	13	33	24	55	70	32	36	13	
Latadia-Huara Huara	Latadia N° 5868	Las Condes	13	33	25	30	70	33	26	14	
Latadia-Huara Huara Alt.2	Huara Huara N° 1852	Las Condes	13	33	25	30	70	33	26	15	
Francisco Bilbao	Las Arañas N° 1901	Las Condes	13	33	25	40	70	33	33	16	
Juan Esteban Montero	Hernando de Magallanes N° 1651	Las Condes	13	33	25	20	70	33	38	17	
Juan Esteban Montero Alt.2	Manquehue Sur N° 1700	Las Condes	13	33	25	25	70	33	41	18	
Juan Esteban Montero Alt.3	Isabel La Católica N° 6200	Las Condes	13	33	25	28	70	33	39	19	
Latadia- Francisco Bilbao	Latadia N° 4269	Las Condes	13	33	25	35	70	34	30	20	
Manuel José Rivera	Francisco Villagra esq. Av. Tobalaba	La Reina	13	33	27	34	70	33	06	23	
Manuel José Rivera Alt.2	Manuel José Rivera (frente al N° 720-C)	La Reina	13	33	27	18	70	33	12	24	
Clorinda Henríquez	Calle Loreley (frente al N° 57)	La Reina	13	33	26	54	70	33	21	25	
Palmas De Mallorca	Palmas de Mallorca (frente al N° 3030, Plaza Gabriela Mistral)	La Reina	13	33	26	44	70	33	13	26	
Javiera Carrera Norte	Joaquín Godoy (frente al N° 441, Plaza Bombero Soto)	La Reina	13	33	26	45	70	33	59	27	
Las Aranas	Av. Ossa esq. Sanchez Fontecilla	La Reina	13	33	26	32	70	34	18	28	
Mateo de Toro y Zambrano	Calle Salvador Izquierdo (frente al N° 1984, Parque Chile Peru)	La Reina	13	33	26	00	70	33	14	29	
Valenzuela Puelma	Francisco Bilbao, altura del N° 8000	La Reina	13	33	25	50	70	32	41	30	
Simón González	Pintor Laurelano Guevara, frente al N° 515	La Reina	13	33	26	35	70	32	18	31	
Consistorial	Talinay N° 9085	La Reina	13	33	27	24	70	32	07	32	

Consistorial Alt.2	Talinay N° 9105	La Reina	13	33	27	22	70	32	05	33
Grecia	Las Tribus N° 1839	Peñalolén	13	33	28	05	70	33	56	34
Valle del Sol	Manuel Bulnes N° 2319	Puente Alto	13	33	33	26	70	30	25	37
La Obra-Hnos Carrera	Camino El Volcán N° 06345	Puente Alto	13	33	35	50	70	30	43	38
San José de la Sierra	San José de La Sierra	Las Condes	13	33	22	32	70	29	34	39
San José de la Sierra Alt.2	Los Tuliperos N° 13531	Las Condes	13	33	22	38	70	29	47	40
Villa Aysén	Charles Hamilton N° 12262	Las Condes	13	33	22	40	70	30	41	41
Villa Aysén Alt.2	Montecasino N° 960	Las Condes	13	33	22	40	70	30	40	42
Estoril	Av. Las Condes N° 10295	Las Condes	13	33	22	58	70	31	46	43
Canal Las Perdices	Las Perdices N° 5101	Peñalolén	13	33	29	26	70	32	25	44
Bailahuen Sur-Central	Bailahuen Sur N° 8421	La Florida	13	33	31	39	70	32	32	46
Trinidad Oriente	Manuel Rodríguez N° 10068	La Florida	13	33	32	43	70	34	02	47
La Florida Dos	Av. José Miguel Carrera Oriente N° 865	La Florida	13	33	32	58	70	34	27	48
Verdi	San José de la Estrella N° 719	La Florida	13	33	33	01	70	35	22	49
Verdi Alt.2	San José de la Estrella N° 1160	La Florida	13	33	33	01	70	35	57	50
La Florida	La Florida N° 8961	La Florida	13	33	31	48	70	34	22	51
Vicente Valdés	Vicente Valdés N° 688	La Florida	13	33	31	22	70	35	15	52
Marchant Prereira	Normandía N° 1882	Providencia	13	33	26	21	70	36	20	53
El Lucero	Santa Inés N° 2178	Conchalí	13	33	23	37	70	40	22	54
Primavera	Amador Neghme N° 02541	La Pintana	13	33	35	45	70	37	06	55
General Miranda	Campo de Deportes N° 635	Ñuñoa	13	33	27	23	70	36	29	56
Alcalde Germán Domínguez	Av. Domingo Santa María N° 2401	Independencia	13	33	24	40	70	40	20	57
Alcalde Germán Domínguez Alt.2	Av. Domingo Santa María N° 2431	Independencia	13	33	24	39	70	40	23	58

Las Estaciones Base, que se autorizan, se conectarán a la red existente, a través de medios propios o arrendados a terceros debidamente autorizados.

2. Los plazos serán los que se indican a continuación.



Etapas	Inicio de Obras	Término de Obras	Inicio de Servicio	Observación
1 a 10	1 [mes]	23 [meses]	24 [meses]	Todos estos plazos están referidos a la fecha de publicación en el Diario Oficial del presente Decreto.
11 a 20	1 [mes]	22 [meses]	24 [meses]	
23 a 30	1 [mes]	21 [meses]	24 [meses]	
31 a 34 37 a 40	2 [meses]	23 [meses]	24 [meses]	
41 a 44 46 a 50	2 [meses]	22 [meses]	24 [meses]	
51 a 58	2 [meses]	21 [meses]	24 [meses]	

3. Apruébase el proyecto técnico presentado por la concesionaria, en lo relacionado con los sistemas y equipos de telecomunicaciones autorizados en el presente decreto, conforme a las disposiciones técnico legales que rigen el servicio de telecomunicaciones concedido. La documentación respectiva quedará archivada en la Subsecretaría de Telecomunicaciones.


4. Es obligación de la concesionaria el conocimiento y cumplimiento de las disposiciones legales, reglamentarias y técnicas que regulan las telecomunicaciones, en lo que le sean aplicables.

ANÓTESE, COMUNÍQUESE, NOTIFÍQUESE A LA INTERESADA Y PUBLÍQUESE EN EL DIARIO OFICIAL.

POR ORDEN DE LA PRESIDENTA DE LA REPÚBLICA.

  
  
**RENÉ CORTÁZAR SANZ**  
Ministra de Transportes y Telecomunicaciones

Lo que transcribo para su conocimiento  
Saluda atentamente a Ud.

  
**NELSON DONOSO YANTEN**  
Jefe División Concesiones