

REPÚBLICA DE CHILE
MINISTERIO DE TRANSPORTES Y TELECOMUNICACIONES
SUBSECRETARÍA DE TELECOMUNICACIONES


SUBSECRETARÍA DE TELECOMUNICACIONES:
MODIFICA CONCESIÓN DE SERVICIO PÚBLICO DE TELEFONÍA
MÓVIL DIGITAL 1900 A LA EMPRESA ENTEL PCS
TELECOMUNICACIONES S.A.

DECRETO EXENTO N° 749


SANTIAGO, 23 SET. 2009

Con esta fecha se ha decretado lo que sigue:

VISTOS:

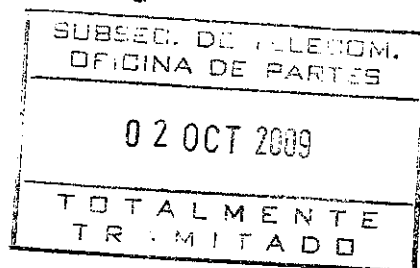
- 
- a) El Decreto Ley N° 1.762 de 1977, que creó la Subsecretaría de Telecomunicaciones, en adelante la Subsecretaría.
 - b) La Ley N° 18.168, General de Telecomunicaciones, en adelante la Ley.
 - c) La Resolución N° 1.600 de 2008, de la Contraloría General de la República, que fija Normas sobre exención del Trámite de Toma de Razón.
 - d) La Resolución Exenta N° 1.117 de 25.10.95, de la Subsecretaría de Telecomunicaciones, que fija la Norma Técnica para el Servicio Público de Telefonía Móvil Digital 1900.
 - e) El Decreto Supremo N° 145 de 1997, del Ministerio de Transportes y Telecomunicaciones, que otorgó la concesión, y sus modificaciones posteriores.

CONSIDERANDO:

- 
- a) Lo solicitado por la interesada mediante Ingreso Subtel N° 21.354 de 24.03.2009.
 - b) Que no se presentaron oposiciones a la publicación en extracto de la solicitud de modificación de concesión.

DECRETO:

MODIFÍCASE la concesión de Servicio Público de Telefonía Móvil Digital 1900, otorgada a la empresa **ENTEL PCS TELECOMUNICACIONES S.A.**, R.U.T. N° 96.806.980-2, con domicilio en Av. Andrés Bello N° 2.711, Piso 14, comuna de Las Condes, Región Metropolitana, en adelante la concesionaria, en el sentido que se indica en los numerandos siguientes.



1. Autorízase a la concesionaria para instalar, operar y explotar catorce (14) Estaciones Base.

| Características Técnicas Comunes de las Estaciones Base | | | | | |
|---------------------------------------------------------|---------------|------------|-----------------|-----------------------------------------------|-------------------|
| Bandas de Frecuencias (MHz) | | Tecnología | Tipo de Emisión | Sistema Radiante | Potencia Máx. (W) |
| 1.895 – 1.910 | Dec. 145/1997 | GSM | 200KG7WWW | Antenas Direccionales, ganancia máxima 22 dBi | 20 |

| Ubicación Estaciones Base | | | | | | | | | | | |
|---------------------------|-------------------------------------------|-------------|-----|------------------------------------|-----|-----|-------------|-----|-----|-------|--|
| Nombre | Dirección | Comuna | Reg | Coordenadas Geográficas (Datum 56) | | | | | | Etapa | |
| | | | | Latitud S. | | | Longitud O. | | | | |
| | | | | grad | min | seg | grad | min | seg | | |
| La Calera | C° La Puntilla de López | Calera | 5 | 32 | 47 | 16 | 71 | 11 | 12 | 1 | |
| El Quisco Oriente | Pinomar S/N | El Quisco | 5 | 33 | 23 | 45 | 71 | 40 | 19 | 2 | |
| La Cruz | Cerro La Cruz Hijuela, Virgen María | La Cruz | 5 | 32 | 48 | 13 | 71 | 13 | 09 | 3 | |
| La Ligua | Uríbe casi esq. Portales | La Ligua | 5 | 32 | 26 | 48 | 71 | 13 | 41 | 4 | |
| Limache | Jiménez N° 80 | Limache | 5 | 33 | 00 | 25 | 71 | 16 | 26 | 5 | |
| Limache 2 | Fundo Urmeneta, Cerro Biénagas | Limache | 5 | 32 | 58 | 09 | 71 | 15 | 03 | 6 | |
| Llailay | Cerro Alto de Llailay | Llailay | 5 | 32 | 49 | 15 | 70 | 56 | 48 | 7 | |
| Nogales | Cerro La Monja | Nogales | 5 | 32 | 44 | 47 | 71 | 12 | 32 | 8 | |
| El Melón | Cerro Villa Disputada, Fundo Las Romanzas | Nogales | 5 | 32 | 41 | 23 | 71 | 13 | 02 | 9 | |
| Olmué | Loma Los Salas | Olmué | 5 | 32 | 58 | 51 | 71 | 11 | 28 | 10 | |
| Olmué 2 | Camino Granizo | Olmué | 5 | 33 | 00 | 04 | 71 | 08 | 59 | 11 | |
| Tacna | Laderas Lado Mar, Maintencillo | Puchuncaví | 5 | 32 | 40 | 10 | 71 | 26 | 19 | 12 | |
| Calle Larga | C° De Chacra El Laberinto | San Felipe | 5 | 32 | 47 | 31 | 70 | 42 | 50 | 13 | |
| Santa María | Cerro Las Herras (Ex Las Heras) | Santa María | 5 | 32 | 45 | 23 | 70 | 38 | 46 | 14 | |

Las Estaciones Base, que se autorizan, se conectarán a la red existente, a través de medios propios o arrendados a terceros debidamente autorizados.

2. Los plazos serán los que se indican a continuación.

| Etapas | Inicio de Obras | Término de Obras | Inicio de Servicio | Observación |
|---------|-----------------|------------------|--------------------|---------------------------------------------------------------------------------------------------------|
| 1 a 5 | 1 [mes] | 23 [meses] | 24 [meses] | Todos estos plazos están referidos a la fecha de publicación en el Diario Oficial del presente Decreto. |
| 6 a 10 | 1 [mes] | 22 [meses] | 24 [meses] | |
| 11 a 14 | 1 [mes] | 21 [meses] | 24 [meses] | |

3. Apruébase el proyecto técnico presentado por la concesionaria, en lo relacionado con los sistemas y equipos de telecomunicaciones autorizados en el presente decreto, conforme a las disposiciones técnico legales que rigen el servicio de telecomunicaciones concedido. La documentación respectiva quedará archivada en la Subsecretaría de Telecomunicaciones.

4. Es obligación de la concesionaria el conocimiento y cumplimiento de las disposiciones legales, reglamentarias y técnicas que regulan las telecomunicaciones, en lo que le sean aplicables.

ANÓTESE, COMUNÍQUESE, NOTIFIQUESE A LA INTERESADA Y PUBLÍQUESE EN EL DIARIO OFICIAL.

POR ORDEN DE LA PRESIDENTA DE LA REPÚBLICA.

Lo que transcribo para su conocimiento
Saluda atentamente a Ud.



RENÉ CORTÁZAR SANZ
Ministro de Transportes y Telecomunicaciones


NELSON DONOSO YANTEN
Jefe División Concesiones