




REPÚBLICA DE CHILE
MINISTERIO DE TRANSPORTES Y TELECOMUNICACIONES
SUBSECRETARÍA DE TELECOMUNICACIONES

SUBSECRETARÍA DE TELECOMUNICACIONES:
MODIFICA CONCESIÓN DE SERVICIO PÚBLICO DE
TELEFONÍA MÓVIL DIGITAL 1900 A ENTEL PCS
TELECOMUNICACIONES S.A. /

DECRETO EXENTO N° 678

SANTIAGO, 01 SET. 2009

VISTOS :

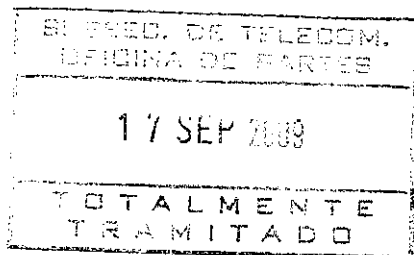
- 
- 
- 
- a) El Decreto Ley N°1.762 de 1977, que creó la Subsecretaría de Telecomunicaciones, en adelante la Subsecretaría.
 - b) La Ley N°18.168, General de Telecomunicaciones, en adelante la Ley.
 - c) La Resolución N° 1.600 de 2008, de la Contraloría General de la República, que Fija Normas sobre Exención del Trámite de Toma de Razón.
 - d) La Resolución Exenta N° 1.117 de 25.10.1995, de la Subsecretaría de Telecomunicaciones, que fija la Norma Técnica para el Servicio Público de Telefonía Móvil Digital 1900.
 - e) El Decreto Supremo N° 145 de 1997, del Ministerio de Transportes y Telecomunicaciones, que otorgó la concesión y sus modificaciones posteriores.

CONSIDERANDO:

- a) Lo solicitado por la interesada mediante Ingreso Subtel N°21.801 de 26.03.2009.
- b) Que no se presentaron oposiciones a la publicación en extracto de la solicitud de modificación de concesión.

DECRETO:

MODIFÍCASE la concesión de Servicio Público de Telefonía Móvil Digital 1900, otorgada a la empresa **ENTEL PCS TELECOMUNICACIONES S.A.**, R.U.T. N° 96.806.980-2, con domicilio en Av. Andrés Bello N° 2.711, piso 14, comuna de Las Condes, Región Metropolitana, en adelante la concesionaria, en el sentido que se indica en los numerandos siguientes:



1. Autorízase a la concesionaria para instalar, operar y explotar dos (2) Estaciones Base, cuyas características técnicas se indican a continuación:

Características Técnicas de las Estaciones Base					
Bandas de Frecuencias (MHz)		Tecnología	Tipo de Emisión	Sistema Radiante	Potencia Máx. (W)
1.895 – 1.910 1.975 – 1.990	Dec. 145/1997	GSM	200KG7WWW	Antena Direccional, ganancia máxima 22 dBi.	20

Ubicación Estaciones Base										
Nombre	Dirección	Comuna	Reg	Coordenadas Geográficas (Datum 56)						Etapa
				Latitud S.			Longitud O.			
				grad	min	seg	grad	min	seg	
CAMARONES ORIENTE ALT. 5	Pedro de Valdivia N° 2490 - 2492	Calama	2	22	27	12	68	56	18	1
ACCESO A MINERA RADOMIRO TOMIC ALT. 2	Cerro San Jorge - Codelco	Calama	2	22	26	10	68	55	23	2

Las Estaciones Base se conectarán a la red existente, a través de medios propios o arrendados a terceros debidamente autorizados.

2. Los plazos máximos se indican a continuación:

Etapa	Inicio Obras	Término Obras	Inicio Servicio	Observación
1 y 2	1 [mes]	23 [meses]	24 [meses]	Todos estos plazos están referidos a la fecha de publicación en el Diario Oficial del presente Decreto.

3. Apruébase el proyecto técnico base de la solicitud presentada por la concesionaria, en lo relacionado con los sistemas y equipos de telecomunicaciones autorizados en el presente decreto, conforme a las disposiciones técnico legales que rigen el servicio de telecomunicaciones concedido. La documentación respectiva quedará archivada en la Subsecretaría de Telecomunicaciones.

4. Es obligación de la concesionaria el conocimiento y cumplimiento de las disposiciones legales, reglamentarias y técnicas que regulan las telecomunicaciones, en lo que le sean aplicables.

ANÓTESE, COMUNÍQUESE, NOTIFÍQUESE A LA INTERESADA Y PUBLÍQUESE EN EL DIARIO OFICIAL.

POR ORDEN DE LA PRESIDENTA DE LA REPÚBLICA


 MINISTERIO DE TRANSPORTES
 Y TELECOMUNICACIONES
 MINISTRO
 CHILE
RENÉ CORTÁZAR SANZ
 Ministro de Transportes y Telecomunicaciones