

REPÚBLICA DE CHILE
MINISTERIO DE TRANSPORTES Y TELECOMUNICACIONES
SUBSECRETARÍA DE TELECOMUNICACIONES

SUBSECRETARÍA DE TELECOMUNICACIONES:
MODIFICA CONCESIÓN DE SERVICIO PÚBLICO DE
TELEFONÍA MÓVIL DIGITAL 1900 A ENTEL PCS
TELECOMUNICACIONES S.A. /

DECRETO EXENTO N° 658

SANTIAGO, 31 AGO. 2009

VISTOS :

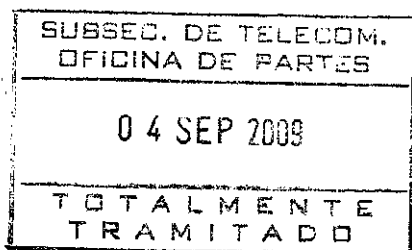

- a) El Decreto Ley N°1.762 de 1977, que creó la Subsecretaría de Telecomunicaciones, en adelante la Subsecretaría.
- b) La Ley N°18.168, General de Telecomunicaciones, en adelante la Ley.
- c) La Resolución N° 1.600 de 2008, de la Contraloría General de la República, que Fija Normas sobre Exención del Trámite de Toma de Razón.
- d) La Resolución Exenta N° 1.117 de 25.10.1995, de la Subsecretaría de Telecomunicaciones, que fija la Norma Técnica para el Servicio Público de Telefonía Móvil Digital 1900.
- e) El Decreto Supremo N° 145 de 1997, del Ministerio de Transportes y Telecomunicaciones, que otorgó la concesión y sus modificaciones posteriores.

CONSIDERANDO:

- a) Lo solicitado por la interesada mediante Ingreso Subtel N°52.277 de 17.11.2008, complementado por Ingreso Subtel N°36.907 de 07.07.2009.
- b) Que no se presentaron oposiciones a la publicación en extracto de la solicitud de modificación de concesión.

DECRETO :

MODIFÍCASE la concesión de Servicio Público de Telefonía Móvil Digital 1900, otorgada a la empresa **ENTEL PCS TELECOMUNICACIONES S.A.**, R.U.T. N° 96.806.980-4, con domicilio en Av. Andrés Bello N° 2.711, piso 14, comuna de Las Condes, Región Metropolitana, en adelante la concesionaria, en el sentido que se indica en los numerandos siguientes:



1. Autorízase a la concesionaria para instalar, operar y explotar dieciséis (16) Estaciones Base y una (1) Estación Repetidora, cuyas características técnicas se indican a continuación:

Características Técnicas Comunes de las Estaciones Base						
Bandas de Frecuencias (MHz)		Tecnología	Tipo de Emisión	Sistema Radiante	Potencia Máx. (W)	
1.895 – 1.910 1.975 – 1.990		Dec. 145/1997	GSM	200KG7WWW	Antenas direccionales, ganancia máxima 22 dBi	20

Ubicación Estaciones Base											
Nombre	Dirección	Comuna	Reg	Coordenadas Geográficas (Datum 56)						Etapa	
				Latitud S.			Longitud O.				
				grad	min	seg	grad	min	seg		
PUERTO ANTOFAGASTA ALT. 4	Manuel Verbal N° 1632	Antofagasta	2	23	39	23	70	24	03	1	
OSORNO CENTRO ALT. 5	García Hurtado N°744	Osorno	10	40	34	34	73	08	03	2	
EL BOSQUE - CIRCUNVALACION	Av. Los Flamencos, Parc. N° 0845, Parcela D-4	Punta Arenas	12	53	07	06	70	54	10	3	
RIO BUENO - PAILLACO ALT. 2	Ruta 5 S/N, Km. 882, Fundo Lluco, Sector La Poza	La Union	10	40	16	22	72	57	47	4	
LOS CARRERA - MILTON VASQUEZ	Cesar de Ercilla S/N, Recinto Exposición SAGO	Osorno	10	40	34	14	73	06	26	5	
LOS CARRERA - MILTON VASQUEZ ALT. 2	Cesar de Ercilla S/N, Recinto Exposición SAGO (2)	Osorno	10	40	34	12	73	06	15	6	
CRUCERO - ARIZONA	Petorca N° 85	Puerto Montt	10	41	28	03	72	57	00	7	
CRUCERO - ARIZONA ALT. 2	Bellavista N° 620-B	Puerto Montt	10	41	28	05	72	57	23	8	
GOYCOLEA - YAÑEZ	Clemente Escobar N° 939	Valdivia	14	39	49	01	73	14	27	9	
JUAN CARLOS	Errazuriz N° 3399	Valdivia	14	39	50	22	73	12	22	10	
JUAN CARLOS ALT. 2	Ramon Picarte N° 3349	Valdivia	14	39	50	17	73	12	18	11	
SANTIAGO BUERAS - ELEUTERIO RAMIREZ	Santiago Bueras N° 1873	Valdivia	14	39	49	20	73	13	35	12	
COLTAUCO ALT. 3	Parque Las Tacas S/N, Carretera H-30	Coltauco	6	34	16	27	71	05	02	13	
IRIS ALT. 2 (*)	Interior Minera SQM, Planta Nueva Victoria	Pozo Almonte	1	20	54	30	69	37	48	15	
OFICINA VICTORIA ALT. 2	Sector Oficina Victoria	Iquique	1	20	44	03	69	40	19	16	
CALLE MAGALLANES ALT. 7	Caupolicán N° 997	Arica	15	18	28	51	70	18	14	17	
CORINTO	Corinto S/N	Pencahue	7	35	26	13	71	51	56	18	

(*) Estación Repetidora

Las Estaciones Base y la Estación Repetidora se conectarán a la red existente, a través de medios propios o arrendados a terceros debidamente autorizados.

2. Los plazos máximos se indican a continuación:



Etapa	Inicio Obras	Término Obras	Inicio Servicio	Observación
01 a 06	1 [mes]	23 [meses]	24 [meses]	Todos estos plazos están referidos a la fecha de publicación en el Diario Oficial del presente Decreto.
07 a 12	1 [mes]	22 [meses]	24 [meses]	
13, 15 a 18	1 [mes]	21 [meses]	24 [meses]	

3. Apruébase el proyecto técnico base de la solicitud presentada por la concesionaria, en lo relacionado con los sistemas y equipos de telecomunicaciones autorizados en el presente decreto, conforme a las disposiciones técnico legales que rigen el servicio de telecomunicaciones concedido. La documentación respectiva quedará archivada en la Subsecretaría de Telecomunicaciones.

4. Es obligación de la concesionaria el conocimiento y cumplimiento de las disposiciones legales, reglamentarias y técnicas que regulan las telecomunicaciones, en lo que le sean aplicables.

ANÓTESE, COMUNÍQUESE, NOTIFÍQUESE A LA INTERESADA Y PUBLÍQUESE EN EL DIARIO OFICIAL.

POR ORDEN DE LA PRESIDENTA DE LA REPÚBLICA



RENE CORTÁZAR SANZ
Ministro de Transportes y Telecomunicaciones
