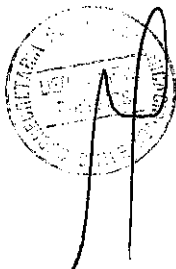


**REPÚBLICA DE CHILE**  
**MINISTERIO DE TRANSPORTES Y TELECOMUNICACIONES**  
**SUBSECRETARÍA DE TELECOMUNICACIONES**

**SUBSECRETARÍA DE TELECOMUNICACIONES:**  
**MODIFICA CONCESIÓN DE SERVICIO PÚBLICO**  
**TELEFONICO LOCAL INALÁMBRICA A VTR BANDA**  
**ANCHA (CHILE) S.A. /**

**DECRETO EXENTO N° 656**

**SANTIAGO, 26 AGO. 2009**



**VISTOS:**

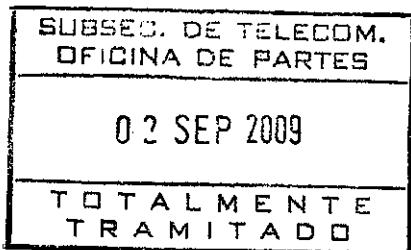
- a) El Decreto Ley N° 1.762 de 1977, que creó la Subsecretaría de Telecomunicaciones, en adelante la Subsecretaría.
- b) La Ley N° 18.168, General de Telecomunicaciones, en adelante la Ley.
- c) La Resolución N° 1.600 de 2008, de la Contraloría General de la República, que Fija Normas sobre Exención del Trámite de Toma de Razón;
- d) La Resolución Exenta N° 1.498 de 1999, modificada por las Resoluciones Exentas N°1.496 de 2000, y N°901 de 2003, todas de la Subsecretaría, que aprobó la Norma Técnica para el Servicio Público Telefónico Inalámbrico en la Banda de frecuencias 3.400 – 3.600 MHz.
- e) El Decreto Supremo N° 692 de 2006, del Ministerio de Transportes y Telecomunicaciones, que otorgó la concesión y sus posteriores modificaciones.

**CONSIDERANDO:**

- a) Lo solicitado por la interesada mediante Ingreso SUBTEL N° 19.656 de 12.03.2009.
- b) Que la solicitud modifica elementos de la concesión no contemplados en el inciso quinto del artículo 14°, de la Ley, por lo que en la especie no son aplicables las normas de los artículos 15° y 16° de la misma, es decir, no requiere de publicación del extracto de la solicitud.

**DECRETO:**

**MODIFÍCASE** la concesión de Servicio Público Telefónico Local Inalámbrico, otorgada a la empresa **VTR BANDA ANCHA (CHILE) S.A.**, R.U.T. N° 96.787.750-9, con domicilio en Reyes Lavalle N°3340, piso 10, comuna de Las Condes, Región Metropolitana, en adelante la concesionaria, en el sentido que se indica en los numerandos siguientes:



1. Autorízase a la concesionaria a eliminar tres (3) estación base, según se indica a continuación:


Nombre Estación	Dirección, Comuna	Región	Coordenadas Geográficas PSAD 56		Decreto que la autorizó
			Latitud S	Longitud O	
Mejillones Morro	Sector Cerro Las Gaviotas, Mejillones	2	23° 05' 57"	70° 30' 38"	1085 del 19.11.07
Mejillones Ciudad	Andalicán S/N, sector ferrocarriles, Mejillones	2	23° 05' 57"	70° 27' 01"	1085 del 19.11.07
Cerro Mamilla	Cerro Mamilla, Tocopilla	2	21° 59' 59"	70° 09' 32"	692 del 13.11.06 1085 del 19.11.07

2. Apruébase la solicitud presentada por la concesionaria, la documentación respectiva quedará archivada en la Subsecretaría de Telecomunicaciones.

3. Es obligación de la concesionaria el conocimiento y cumplimiento de las disposiciones legales, reglamentarias y técnicas que regulan las telecomunicaciones, en lo que le sean aplicables.

ANÓTESE, COMUNÍQUESE, NOTIFÍQUESE A LA INTERESADA Y PUBLÍQUESE EN EL DIARIO OFICIAL.

POR ORDEN DE LA PRESIDENTA DE LA REPÚBLICA



CHILE  
**RENÉ CORTÁZAR SANZ**  
Ministro de Transportes y Telecomunicaciones

