

**REPÚBLICA DE CHILE**  
**MINISTERIO DE TRANSPORTES Y TELECOMUNICACIONES**  
**SUBSECRETARÍA DE TELECOMUNICACIONES**

**SUBSECRETARÍA DE TELECOMUNICACIONES:**  
MODIFICA CONCESIÓN DE SERVICIO PÚBLICO DE  
TELEFONÍA MÓVIL DIGITAL 1900 A ENTEL PCS  
TELECOMUNICACIONES S.A. /

**DECRETO EXENTO N° 576**

**SANTIAGO, 06 AGO. 2009**

**VISTOS :**

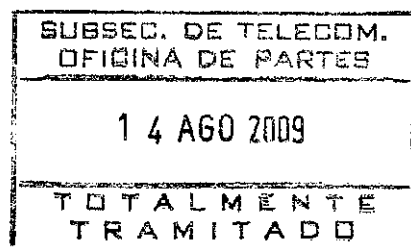
- a) El Decreto Ley N°1.762 de 1977, que creó la Subsecretaría de Telecomunicaciones, en adelante la Subsecretaría.
- b) La Ley N°18.168, General de Telecomunicaciones, en adelante la Ley.
- c) La Resolución N° 1.600 de 2008, de la Contraloría General de la República, que Fija Normas sobre Exención del Trámite de Toma de Razón.
- d) La Resolución Exenta N° 1.117 de 25.10.1995, de la Subsecretaría de Telecomunicaciones, que fija la Norma Técnica para el Servicio Público de Telefonía Móvil Digital 1900.
- e) El Decreto Supremo N° 145 de 1997, del Ministerio de Transportes y Telecomunicaciones, que otorgó la concesión y sus modificaciones posteriores.

**CONSIDERANDO:**

- a) Lo solicitado por la interesada mediante Ingreso Subtel N°49.652 de 28.10.2008, complementado por Ingreso Subtel N° 34.797 de 22.06.2009.
- b) Que no se presentaron oposiciones a la publicación en extracto de la solicitud de modificación de concesión.

**DECRETO :**

**MODIFÍCASE** la concesión de Servicio Público de Telefonía Móvil Digital 1900, otorgada a la empresa **ENTEL PCS TELECOMUNICACIONES S.A.**, R.U.T. N° 96.806.980-4, con domicilio en Av. Andrés Bello N° 2.711, piso 14, comuna de Las Condes, Región Metropolitana, en adelante la concesionaria, en el sentido que se indica en los numerandos siguientes:



1. Autorízase a la concesionaria para instalar, operar y explotar treinta y dos (32) Estaciones Base y una (1) Estación Repetidora, cuyas características técnicas se indican a continuación:

Características Técnicas Comunes de las Estaciones Base						
Bandas de Frecuencias (MHz)	Tecnología	Tipo de Emisión	Sistema Radiante			Potencia Máx. (W)
1.895 – 1.910 1.975 – 1.990	Dec. 145/1997	GSM	200KG7WWW			20

Ubicación Estaciones Base											
Nombre	Dirección	Comuna	Reg	Coordenadas Geográficas (Datum 56)						Etapa	
				Latitud S.			Longitud O.				
				grad	min	seg	grad	min	seg		
COSTANERA SUR-LOA ALT. 2	Carrascal N° 6450	Cerro Navia	13	33	24	41	70	42	58	1	
SANTA FILOMENA ORIENTE	Fundo Santa Filomena, Cerro Catana	Colina	13	33	12	29	70	39	04	5	
SANTA INES	Lote 158, Santa Ines	Colina	13	33	15	38	70	43	29	8	
REPUBLICA DE NORUEGA ALT. 3	Los Avellanos N° 5718	Huechuraba	13	33	22	05	70	38	06	12	
DE LOS SARMIENTOS	Las Tinajas N° 4246	La Florida	13	33	32	03	70	32	30	15	
SANTA ROSA - OBSERVATORIO ALT. 2	Santa Rosa N° 11315, Paradero 32	La Pintana	13	33	33	50	70	37	43	18	
VESPUCCIO NORTE-CERRO COLORADO ALT. 4	Presidente Riesco N° 3700	Las Condes	13	33	24	13	70	35	09	23	
LAS MALVAS ALT. 3	Las Malvas N° 541-B	Las Condes	13	33	24	34	70	34	00	24	
PRIETO VIAL PONIENTE	Lo Espejo N° 01565	Lo Espejo	13	33	31	55	70	41	00	27	
PRIETO VIAL PONIENTE ALT. 2	Lo Espejo N° 01537	Lo Espejo	13	33	31	55	70	41	00	28	
AUTOPISTA DEL SOL - EL BOSQUE ALT. 2	Hijuela N° 6, Los Bosquinos	Maipú	13	33	32	11	70	47	50	31	
5 PONIENTE	5 Poniente N° 555	Maipú	13	33	30	41	70	48	12	32	
MINA AFRICANA - SUR	Camino Rinconada N° 3901	Maipú	13	33	29	15	70	48	00	33	
MELIPILLA LA FERIA ALT.5	Fundo Santa Isabel S/N Sector Esmeralda	Melipilla	13	33	39	38	71	16	03	34	
JUAN MOYA ALT. 2	Juan Moya Morales N° 55	Nuñoa	13	33	27	10	70	35	02	36	
AV. IRARRAZAVAL 3 ALT 5	Av. Capitan Orella N° 2164	Nuñoa	13	33	26	55	70	36	24	40	
MARIANO SÁNCHEZ FONTECILLA 2	Consistorial N° 5210	Peñalolén	13	33	29	24	70	32	53	42	
CERRO PINTO CONCHA	Av. Diagonal Las Torres N° 2700	Peñalolén	13	33	28	47	70	30	22	45	
QUEBRADA DE MACUL NORORIENTE	Av. Diagonal Las Torres N° 2700	Peñalolén	13	33	29	46	70	30	36	46	
MARTA BRUNET	La Travesía N° 6971	Pudahuel	13	33	27	14	70	43	59	53	
JUANITA ORIENTE ALT. 2	Hijuela N°12, Miraflores	Puente Alto	13	33	38	06	70	36	30	56	
BARQUITO ALT. 2	Luis Matte Larraín 1933, Sitio 39	Puente Alto	13	33	34	47	70	32	50	57	
CANAVERAL	San Ignacio N° 0201	Quilicura	13	33	19	59	70	43	27	59	
CALLE DOS	Calle Tres N° 3010, Loteo Industrial	Quilicura	13	33	19	59	70	42	32	61	
LAUTARO - CAUPOLICÁN	Meulen N° 2100	Quilicura	13	33	20	26	70	41	50	62	
EL MOLINO - GALVARINO	El Molino N° 2170	Quilicura	13	33	21	15	70	41	46	63	
CRUCHAGA MONTT ALT. 5	Edison N° 5073	Quinta Normal	13	33	26	10	70	42	13	64	
ROMAN SPECH	Nueva Andres Bello N° 3567	Quinta Normal	13	33	25	08	70	40	52	66	
MIGUEL LUIS CERDA	Tennenbaum N° 799	San Miguel	13	33	30	33	70	38	53	68	
SUPERMERCADO SANTA ISABEL ALAMEDA 1449 (*)	Av. Libertador Bernardo O'Higgins N° 1449	Santiago	13	33	26	42	70	39	24	70	
LATORRE- GRAJALES ALT. 2	Sazie N° 2032	Santiago	13	33	26	49	70	39	42	73	
PASAJE SANTA ROSA	Santa Rosa N° 299	Santiago	13	33	26	40	70	38	34	74	
VIA BLANCA ALT. 3	Lo Beltran N° 2500	Vitacura	13	33	22	27	70	33	43	79	

(\*) Estación Repetidora

Las Estaciones Base y la Estación Repetidora se conectarán a la red existente, a través de medios propios o arrendados a terceros debidamente autorizados.

2. Los plazos máximos se indican a continuación:



Etapa	Inicio Obras	Término Obras	Inicio Servicio	Observación
1, 5 y 8	1 [mes]	23 [meses]	24 [meses]	Todos estos plazos están referidos a la fecha de publicación en el Diario Oficial del presente Decreto.
12, 15 y 18	1 [mes]	22 [meses]	24 [meses]	
23, 24, 27 y 28	1 [mes]	21 [meses]	24 [meses]	
31, 32, 33, 34, 36 y 40	1 [mes]	20 [meses]	24 [meses]	
42, 45 y 46	2 [meses]	23 [meses]	24 [meses]	
53, 56, 57 y 59	2 [meses]	22 [meses]	24 [meses]	
61, 62, 63, 64, 66, 68 y 70	2 [meses]	21 [meses]	24 [meses]	
73, 74 y 79	2 [meses]	20 [meses]	24 [meses]	

3. Apruébase el proyecto técnico base de la solicitud presentada por la concesionaria, en lo relacionado con los sistemas y equipos de telecomunicaciones autorizados en el presente decreto, conforme a las disposiciones técnico legales que rigen el servicio de telecomunicaciones concedido. La documentación respectiva quedará archivada en la Subsecretaría de Telecomunicaciones.

4. Es obligación de la concesionaria el conocimiento y cumplimiento de las disposiciones legales, reglamentarias y técnicas que regulan las telecomunicaciones, en lo que le sean aplicables.

ANÓTESE, COMUNÍQUESE, NOTIFIQUESE A LA INTERESADA Y PUBLÍQUESE EN EL DIARIO OFICIAL.

POR ORDEN DE LA PRESIDENTA DE LA REPÚBLICA

  
  
**RENÉ CORTÁZAR SANZ**  
Ministro de Transportes y Telecomunicaciones

