


**REPÚBLICA DE CHILE**  
**MINISTERIO DE TRANSPORTES Y TELECOMUNICACIONES**  
**SUBSECRETARÍA DE TELECOMUNICACIONES**

**SUBSECRETARÍA DE TELECOMUNICACIONES:**  
**MODIFICA CONCESIÓN DE SERVICIO PÚBLICO DE**  
**TELEFONÍA MÓVIL DIGITAL 1900 A LA EMPRESA**  
**ENTEL PCS TELECOMUNICACIONES S.A.** /




**DECRETO EXENTO N° 516**

**SANTIAGO, 22 JUL. 2009**

**VISTOS:**

- a) El Decreto Ley N°1.762 de 1977, que creó la Subsecretaría de Telecomunicaciones, en adelante la Subsecretaría.
- b) La Ley N°18.168, General de Telecomunicaciones, en adelante la Ley.
- c) La Resolución N° 1.600 de 2008, de la Contraloría General de la República, que Fija Normas sobre Exención del Trámite de Toma de Razón.
- d) La Resolución Exenta N°1.117 de 25.10.95, de la Subsecretaría de Telecomunicaciones, que fija la Norma Técnica para el Servicio Público de Telefonía Móvil Digital 1900.
- e) El Decreto Supremo N°145 de 1997 del Ministerio de Transportes y Telecomunicaciones, que otorgó la concesión, y sus modificaciones posteriores.

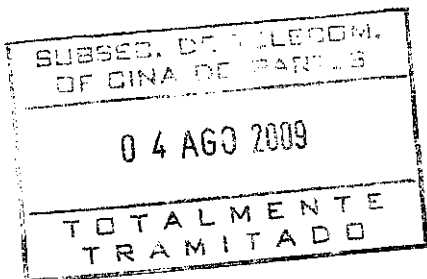


**CONSIDERANDO:**

- a) Lo solicitado por la interesada mediante Ingreso SUBTEL N°16.113 de 13.02.2009.
- b) Que no se presentaron oposiciones a la publicación en extracto de la solicitud de modificación de concesión.

**DECRETO:**

**MODIFÍCASE** la concesión de Servicio Público de Telefonía Móvil Digital 1900, otorgada a la empresa **ENTEL PCS TELECOMUNICACIONES S. A.**, R.U.T. N°96.806.980-2, con domicilio en Av. Andrés Bello N°2.711, piso 14, comuna de Las Condes, Región Metropolitana, en adelante la concesionaria, en el sentido que se indica en los numerandos siguientes.



GM 801  
23-482  
N-834

1. Autorízase a la concesionaria para instalar, operar y explotar una (1) Estación Base.

Características Técnicas de la Estación Base					
Bandas de Frecuencias (MHz)		Tecnología	Tipo de Emisión	Sistema Radiante	Potencia Máx. (W)
1.895 – 1.910 1.975 – 1.990	Dec. 145/1997	GSM	200KG7WWW	Antena Direccional, ganancia máxima 22 dBi	20

Ubicación Estación Base										
Nombre	Dirección	Comuna	Reg.	Coordenadas Geográficas (Datum 56)						Etapa
				Latitud S.			Longitud O.			
				grad	min	seg	grad	min	seg	
Villa Hermosa	Fundo El Rebaño, Lote 3, Cerro El Espino	Quilpué	5	33	01	37	71	28	32	1

La Estación Base se conectará a la red existente, a través de medios propios o arrendados a terceros debidamente autorizados.

2. Los plazos máximos se indican a continuación.

Etapa	Inicio Obras	Término Obras	Inicio Servicio	Observación
1	1 [mes]	23 [meses]	24 [meses]	Todos estos plazos están referidos a la fecha de publicación en el Diario Oficial del presente Decreto.

3. Apruébase el proyecto técnico base de la solicitud presentado por la concesionaria, en lo relacionado con los sistemas y equipos de telecomunicaciones autorizados en el presente decreto, conforme a las disposiciones técnico legales que rigen el servicio de telecomunicaciones concedido. La documentación respectiva quedará archivada en la Subsecretaría de Telecomunicaciones.

4. Es obligación de la concesionaria el conocimiento y cumplimiento de las disposiciones legales, reglamentarias y técnicas que regulan las telecomunicaciones, en lo que le sean aplicables.

ANÓTESE, COMUNÍQUESE, NOTIFÍQUESE A LA INTERESADA Y PUBLÍQUESE EN EL DIARIO OFICIAL.

POR ORDEN DE LA PRESIDENTA DE LA REPÚBLICA

  
  
MINISTRO  
**RENÉ CORTÁZAR SANZ**  
Ministro de Transportes y Telecomunicaciones

