




REPÚBLICA DE CHILE
MINISTERIO DE TRANSPORTES Y TELECOMUNICACIONES
SUBSECRETARÍA DE TELECOMUNICACIONES

SUBSECRETARÍA DE TELECOMUNICACIONES:
MODIFICA LAS CONCESIONES DE SERVICIO PÚBLICO
DE TELEFONÍA MÓVIL A LA EMPRESA TELEFÓNICA
MÓVILES CHILE S.A. /

DECRETO EXENTO N° 413

SANTIAGO, 09 JUN. 2009

VISTOS :

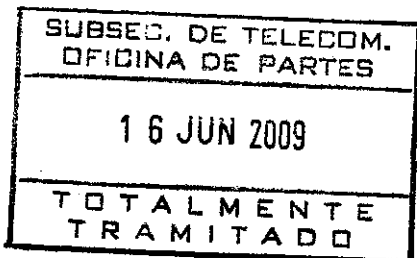
- 
- 
- 
- a) El Decreto Ley N°1.762 de 1977, que creó la Subsecretaría de Telecomunicaciones, en adelante la Subsecretaría.
 - b) La Ley N°18.168, General de Telecomunicaciones, en adelante la Ley.
 - c) La Resolución N° 1.600 de 2008, de la Contraloría General de la República, que Fija Normas sobre Exención del Trámite de Toma de Razón.
 - d) La Resolución Exenta N° 308 de 2000, modificada por Resolución Exenta N°81 de 2001, ambas de la Subsecretaría de Telecomunicaciones, que destina las Bandas de Frecuencias 1.865 – 1.870 MHz; 1.885 – 1.895 MHz; 1.945 – 1.950 MHz. y 1.965 – 1.975 MHz. al Servicio Público de Telefonía Móvil.
 - e) Los Decretos Supremos N°657 y N°658, ambos de 2002, del Ministerio de Transportes y Telecomunicaciones, que otorgaron las concesiones y sus modificaciones posteriores.

CONSIDERANDO:

- a) Lo solicitado por la interesada mediante Ingreso Subtel N°52.884 de 21.11.2008.
- c) Que no se presentaron oposiciones a la publicación en extracto de la solicitud de modificación de concesión.

DECRETO :

MODIFÍCANSE las concesiones de Servicio Público de Telefonía Móvil, cuyo actual titular es la empresa **TELEFÓNICA MÓVILES CHILE S.A.**, R.U.T. N°87.845.500-2, con domicilio en Av. El Bosque Sur N°90, piso 13, comuna de Las Condes, Región Metropolitana, en adelante la concesionaria, en el sentido que se indica en los numerandos siguientes.



N-650
es-263
6m-528

1. Autorízase a la concesionaria para instalar, operar y explotar siete (7) Radioenlaces, cuyas características técnicas se indican a continuación:

Estación A			Estación B		
Estación	Frecuencia Tx de A > B		Estación	Frecuencia Tx de B > A	
Quepe	19.370,0	MHz	Repocura	18.360,0	MHz
Los Castaños	14.508,0	MHz	C° Huincacara	14.928,0	MHz
La Capilla	7.603,0	MHz	Entrelagos(TM)	7.442,0	MHz
Malalhue	14.508,0	MHz	Panguipulli Cerro(BS)	14.928,0	MHz
Ruta Cunco	14.508,0	MHz	Repocura	14.928,0	MHz
Variante Cajon	17.715,0	MHz	C° Conunhueno	18.725,0	MHz
Hotel Colon	17.737,0	MHz	BSC Puerto Montt	18.747,0	MHz

Características Técnicas:

Estación A	Tipo Emisión	Tipo de Antena	Ganancia		Potencia (Watt)	Pol.	Estación B
Quepe	14M0GWWW	Parabólica	37,70	dBi	0,251	V	Repocura
Repocura	14M0GWWW	Parabólica	37,70	dBi	0,251	V	Quepe
Los Castaños	14M0GWWW	Parabólica	35,50	dBi	0,200	V	C° Huincacara(TM)
C° Huincacara(TM)	14M0GWWW	Parabólica	35,50	dBi	0,200	V	Los Castaños
La Capilla (*)	14M0GWWW	Parabólica	36,00	dBi	0,794	H	Entrelagos(TM)
Entrelagos(TM) (*)	14M0GWWW	Parabólica	36,00	dBi	0,794	H	La Capilla
Malalhue	14M0GWWW	Parabólica	35,50	dBi	0,200	V	Panguipulli Cerro(BS)
Panguipulli Cerro(BS)	14M0GWWW	Parabólica	35,50	dBi	0,200	V	Malalhue
Ruta Cunco	14M0GWWW	Parabólica	42,50	dBi	0,200	V	Repocura
Repocura	14M0GWWW	Parabólica	42,50	dBi	0,200	V	Ruta Cunco
Variante Cajon	14M0GWWW	Parabólica	37,70	dBi	0,251	V	C° Conunhueno
C° Conunhueno	14M0GWWW	Parabólica	37,70	dBi	0,251	V	Variante Cajon
Hotel Colon	14M0GWWW	Parabólica	37,70	dBi	0,251	V	BSC Puerto Montt
BSC Puerto Montt	14M0GWWW	Parabólica	37,70	dBi	0,251	V	Hotel Colon

* Para evitar posibles interferencias se modifica polarización en este punto.

Ubicación:

Radioestación	Dirección	Comuna	Reg	Coord. Geográficas Datum 1984	
				Latitud	Longitud
Quepe	Cmno. Quepe a Boroa Km. 0,25 Sector Catripulli	Freire	9	38°52'25"	72°37'11"
Repocura	Ruta 5 Sur, Km 682; tramo Freire- Temuco, Sector Metrenco. C° Repocura.	Padre Las Casas	9	38°49'28"	72°35'50"
Los Castaños	Los Castaños N° 1.385	Villarrica	9	39°17'23"	72°14'14"
C° Huincacara(TM)	C° Huincacara s/n, Km 10 Camino Lican-Ray	Villarrica	9	39°22'15"	72°11'10"
La Capilla	Ruta 215, Km. 24 Aprox.	Puyehue	10	40°36'24"	72°49'38"
Entrelagos(TM)	Mirador Huillin s/n	Puyehue	10	40°43'17"	72°38'22"
Malalhue	Malalhue Alto, Hijuela N°3	Lanco	14	39°33'22"	72° 30'42"
Panguipulli Cerro(BS)	Cerro Huellahue, Fundo Chinquel	Panguipulli	14	39° 36'46"	72° 24'00"
Ruta Cunco	Fundo Santa Rosa, Km.17.	Padre Las Casas	9	38°50'11"	72°27'20"

Radioestación	Dirección	Comuna	Reg	Coord. Geográficas Datum 1984	
				Latitud	Longitud
Variante Cajon	Cmno a Niagara Km. 3 Aprox. Variante Cajon	Padre Las Casas	9	38°44'20"	72°33'40"
C° Conunhueno	C° Conun Hueno s/n	Padre Las Casas	9	38°45'14"	72°34'53"
Hotel Colon	Pedro Montt N° 65	Puerto Montt	10	41°28'22"	72°56'33"
BSC Puerto Montt	Eleuterio Ramirez N° 928, C° Cardonal	Puerto Montt	10	41°28'13"	72°57'49"

2. Se entenderá que cada radioenlace constituye una etapa del proyecto. Para cada una de las etapas, los plazos máximos se indican a continuación:


Inicio Obras	Término Obras	Inicio Servicio	Observación
1 semana	23 meses	24 meses	Todos estos plazos están referidos a la fecha de publicación en el Diario Oficial del presente Decreto.


3. Apruébase el proyecto técnico base de la solicitud presentada por la concesionaria, en lo relacionado con los sistemas y equipos de telecomunicaciones autorizados en el presente decreto, conforme a las disposiciones técnico legales que rigen el servicio de telecomunicaciones concedido. La documentación respectiva quedará archivada en la Subsecretaría de Telecomunicaciones.

4. Es obligación de la concesionaria el conocimiento y cumplimiento de las disposiciones legales, reglamentarias y técnicas que regulan las telecomunicaciones, en lo que le sean aplicables.

ANÓTESE, COMUNÍQUESE, NOTIFÍQUESE A LA INTERESADA Y PUBLÍQUESE EN EL DIARIO OFICIAL.

POR ORDEN DE LA PRESIDENTA DE LA REPÚBLICA





MINISTRO RENÉ CORTÁZAR SANZ

 Ministro de Transportes y Telecomunicaciones

