

REPÚBLICA DE CHILE
MINISTERIO DE TRANSPORTES Y TELECOMUNICACIONES
SUBSECRETARÍA DE TELECOMUNICACIONES

SUBSECRETARÍA DE TELECOMUNICACIONES:
MODIFICA CONCESIÓN DE SERVICIO PÚBLICO DE
TELEFONÍA MÓVIL DIGITAL 1900 A LA EMPRESA
ENTEL PCS TELECOMUNICACIONES S.A. /



DECRETO EXENTO N° 356

SANTIAGO, 12 MAYO 2009

Con esta fecha se ha decretado lo que sigue:

VISTOS:

- a) El Decreto Ley N°1.762 de 1977, que creó la Subsecretaría de Telecomunicaciones, en adelante la Subsecretaría.
- b) La Ley N°18.168, General de Telecomunicaciones, en adelante la Ley.
- c) La Resolución N° 1.600 de 2008, de la Contraloría General de la República, que Fija Normas sobre Exención del Trámite de Toma de Razón.
- d) La Resolución Exenta N°1.117 de 25.10.95, de la Subsecretaría de Telecomunicaciones, que fija la Norma Técnica para el Servicio Público de Telefonía Móvil Digital 1900.
- e) El Decreto Supremo N°145 de 1997 del Ministerio de Transportes y Telecomunicaciones, que otorgó la concesión, y sus modificaciones posteriores.

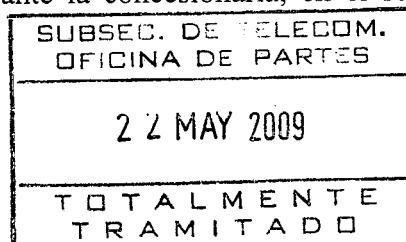


CONSIDERANDO:

- a) Lo solicitado por la interesada mediante Ingreso SUBTEL N°52.286 de 17.11.2008.
- b) Que no se presentaron oposiciones a la publicación en extracto de la solicitud de modificación de concesión.

DECRETO:

MODIFÍCASE la concesión de Servicio Público de Telefonía Móvil Digital 1900, otorgada a la empresa **ENTEL PCS TELECOMUNICACIONES S. A.**, R.U.T. N°96.806.980-2, con domicilio en Av. Andrés Bello N°2.711, piso 14, comuna de Las Condes, Región Metropolitana, en adelante la concesionaria, en el sentido que se indica en los numerandos siguientes.



1. Autorízase a la concesionaria para instalar, operar y explotar seis (6) Estaciones Base.

Características Técnicas de las Estaciones Base					
Bandas de Frecuencias (MHz)		Tecnología	Tipo de Emisión	Sistema Radiante	Potencia Máx. (W)
1.895 – 1.910 1.975 – 1.990	Dec. 145/1997	GSM	200KG7WWW	Antena Direccional, ganancia máxima 22 dBi	20

Ubicación Estaciones Base											
Nombre	Dirección	Comuna	Reg.	Coordenadas Geográficas (Datum 56)						Etapa	
				Latitud S.			Longitud O.				
				grad	min	seg	grad	min	seg		
Cruce Penco-Agua Amarilla ALT.3	Ruta Itata Km 70,4 Sector El Retamo	Penco	8	36	45	35	72	57	32	1	
Lomas de San Sebastián 2 ALT.2	Camino del Amanecer N°1864	Concepción	8	36	46	46	73	02	27	2	
San Pedro 6 ALT.4	Pje El Esfuerzo N°140	San Pedro de la Paz	8	36	50	25	73	08	09	3	
Talcahuano-Base Naval ALT.3	Isla Quiriquina	Talcahuano	8	36	37	07	73	03	29	4	
MC Barros Arana/Obispo Hipolito Salas	O'Higgins N°99 (Acceso por Serrano N°401)	Concepción	8	36	49	38	73	03	16	5	
MC Barros Arana/Obispo Hipolito Salas ALT.2	O'Higgins N°109	Concepción	8	36	49	38	73	03	15	6	

Las Estaciones Base se conectarán a la red existente, a través de medios propios o arrendados a terceros debidamente autorizados.

2. Los plazos máximos se indican a continuación.

Etapa	Inicio Obras	Término Obras	Inicio Servicio	Observación
01 a 03	1 [mes]	23 [meses]	24 [meses]	Todos estos plazos están referidos a la fecha de publicación en el Diario Oficial del presente Decreto.
04 a 06	1 [mes]	22 [meses]	24 [meses]	


3. Apruébase el proyecto técnico base de la solicitud presentado por la concesionaria, en lo relacionado con los sistemas y equipos de telecomunicaciones autorizados en el presente decreto, conforme a las disposiciones técnico legales que rigen el servicio de telecomunicaciones concedido. La documentación respectiva quedará archivada en la Subsecretaría de Telecomunicaciones.

4. Es obligación de la concesionaria el conocimiento y cumplimiento de las disposiciones legales, reglamentarias y técnicas que regulan las telecomunicaciones, en lo que le sean aplicables.

ANÓTESE, COMUNÍQUESE, NOTIFÍQUESE A LA INTERESADA Y PUBLÍQUESE EN EL DIARIO OFICIAL.

Lo que transcribo para su conocimiento
Saluda atentamente a Ud.

POR ORDEN DE LA PRESIDENTA DE LA REPÚBLICA


NELSON DONOSO YANTÉN
Jefe División Concesiones




CHRENE CORTÁZAR SANZ

Ministro de Transportes y Telecomunicaciones

